


Informe UAGPA N° 62
Fecha: 15 de mayo de 2017

Análisis de presencia de Banco Natural

Pert	profundidad de análisis	especie indicada en informe	Especie o grupo a evaluar	m ² um (1)	m ² um (2)	m ² Promedio	frecuencia de ocurrencia UM Con Rec/UM totales	% area muestreable	IPBAN	IPBANMax	Evaluación
213021006	hasta 30 m	-	-	-	-	0,0	0,0	0	-	-	No se buceó

Obs: Se constata según Informe de Inspección de Terreno enviado por Sernapesca, que la zona inspeccionada supera los 30 metros de profundidad.



EDUARDO ANDERSON GERMAIN
Jefe Unidad Análisis y Gestión de Procesos de Acuicultura

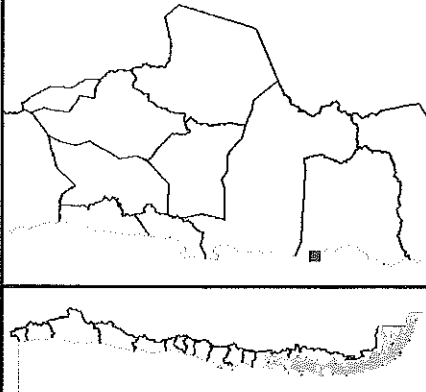
AVR/avr

C.I. (Subpesca) N° 13612/13.

2.6. ÁREA CÓDIGO 213021006, NORTE PUNTA POSALLAVES.

Solicitud N° 213021006		Solicitante Acuicola Arkenn S.A.			
Región de Antofagasta		Comuna Taltal		Área o Localidad Norte Punta Posallaves	
Fecha 05/12/2016	Hora Inicio 10:12	Embarcación Brimar		CB VAL 4707	
Vértice		DATUM PSAD-56		Carta SHOA N°2000	
1	S24° 48' 25,24"	Latitud	Longitud	W70° 33' 25,44"	
2	S24° 48' 25,26"			W70° 33' 14,75"	
3	S24° 48' 44,76"			W70° 33' 14,80"	
4	S24° 48' 44,74"			W70° 33' 25,48"	
Observaciones (Anotar situaciones u observaciones que expliquen o refuercen la inspección realizada)					
Superficie muestreable aprox: <u>(0) 0.0</u> (%) ha					
Hora de la Medición 10:24	Ajuste de Marea (m) - 0,3	Prof. Máxima (Observada; Ajustada) 69,5; 69,8 (m)	Prof. Mínima (Observada; Ajustada) 54,1; 54,4 (m)		
Posición geográfica de los extremos de las Unidades de Muestreo (boyerines)					
Transecta N°1	Latitud	Longitud	Latitud	Longitud	
Transecta N°2					
Transecta N°3					
Transecta N°4					
Transecta N°5					
Transecta N°6					

Evaluación de Bancos Naturales Región de Antofagasta
213021006, Norte Punta Posallaves

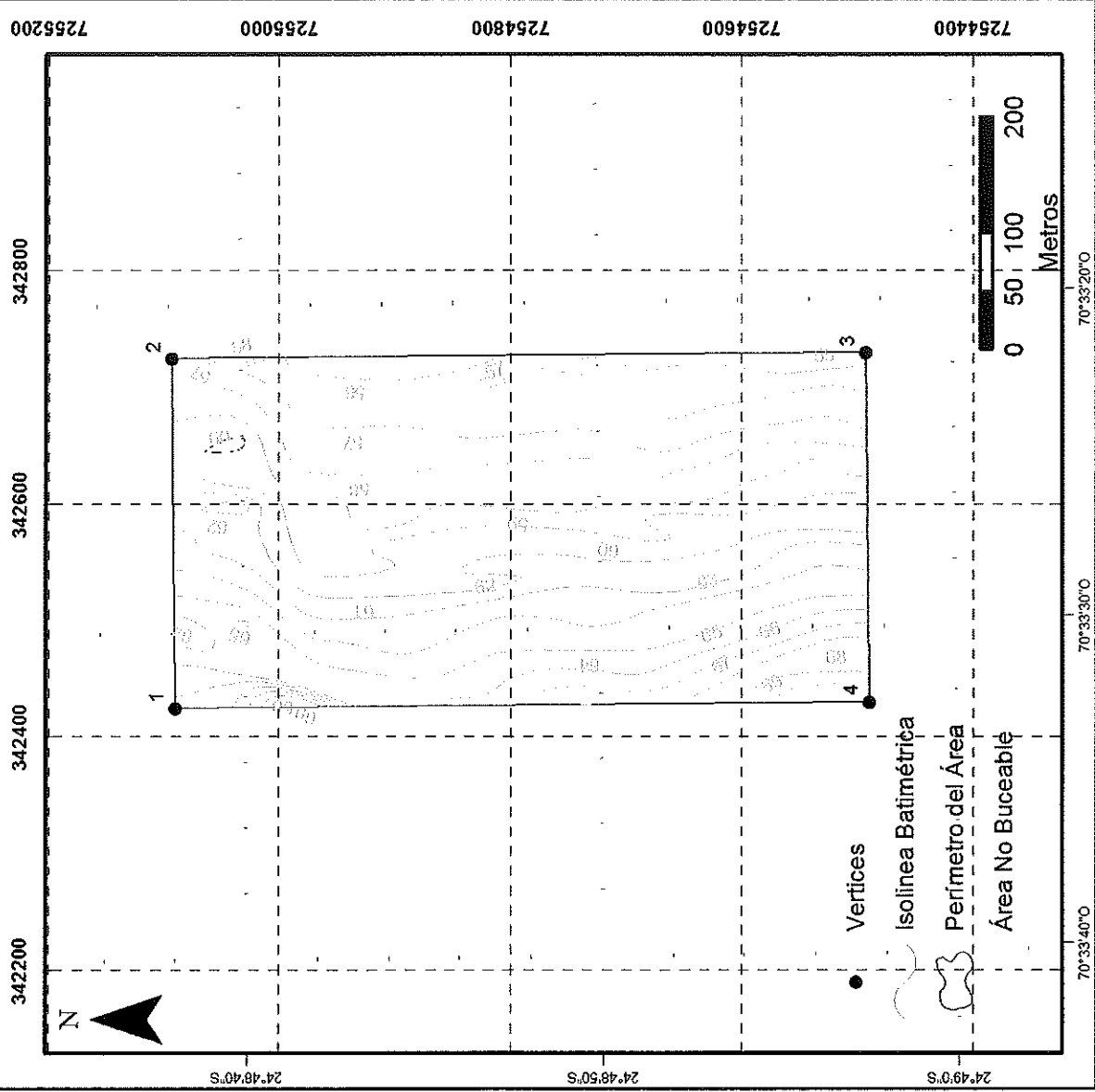


Sistema de coordenadas: PSAD 1956 UTM Zone 19S


Vértice	Latitud	Longitud
1	S24° 48' 25,24"	W70° 33' 25,44"
2	S24° 48' 25,26"	W70° 33' 14,75"
3	S24° 48' 44,76"	W70° 33' 14,80"
4	S24° 48' 44,74"	W70° 33' 25,48"

Profundidad Máxima: 69,8 m Superficie Total: 18,00 ha
 Profundidad Mínima: 54,4 m Superficie Buceable: 0,00 ha

Fecha de Medición: 05 de diciembre de 2016
 Edición Cartográfica: Diciembre de 2016
 Autor: Ignacio Rudolph Kuncar





Nombre Inspector:	Mauricio Bringas U.	Nombre Capitán/Buzo:	Ignacio Rudolph K.
Firma Inspector		Firma Capitán/Buzo	