


Informe UAGPA N° 61
Fecha: 15 de mayo de 2017

Análisis de presencia de Banco Natural

Pert	profundidad de análisis	especie indicada en informe	Especie o grupo a evaluar	m ² um (1)	m ² um (2)	m ² Promedio	frecuencia de ocurrencia UM Con Rec/UM totales	% area muestreable	IPBAN	IPBANMax	Evaluación
213021005	hasta 30 m	-	-	-	-	0,0	0,0	0	-	-	No se buceó

Obs: Se constata según Informe de Inspección de Terreno enviado por Sernapesca, que la zona inspeccionada supera los 30 metros de profundidad.



EDUARDO ANDERSON GERMAIN
Jefe Unidad Análisis y Gestión de Procesos de Acuicultura

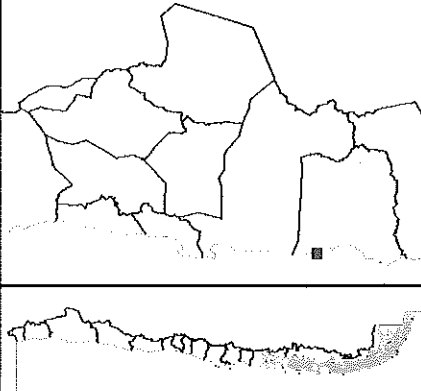
AVR/avr

C.I. (Subpesca) N° 13611/13.

2.5. ÁREA CÓDIGO 213021005, PUNTA CAÑAS.

Solicitud N° 213021005	Solicitante Acuicola Arkenn S.A.			
Región de Antofagasta	Comuna Taital		Área o Localidad Punta Cañas	
Fecha 05/12/2016	Hora Inicio 09:02	Embarcación Brimar		
	Hora Término 09:27	CB VAL 4707		
Vértice	DATUM PSAD-56		Carta	SHOA N°2000
1	Latitud S24° 52' 42,39"	Longitud W70° 32' 24,45"		
2	S24° 52' 45,14"	W70° 32' 14,19"		
3	S24° 53' 03,85"	W70° 32' 20,21"		
4	S24° 53' 01,10"	W70° 32' 30,39"		
			Área (ha)	17,93
Observaciones (Anotar situaciones u observaciones que expliquen o refuercen la inspección realizada)				
Superficie muestreable aprox: (0) 0,0 () (%) ha				
Hora de la Medición 09:15	Ajuste de Marea (m) - 0,4	Prof. Máxima (Observada; Ajustada) 102,4; 102,8 (m)	Prof. Mínima (Observada; Ajustada) 85,7; 86,1 (m)	
Posición geográfica de los extremos de las Unidades de Muestreo (boyerines)				
Transecta N°1	Latitud	Longitud	Latitud	Longitud
Transecta N°2				
Transecta N°3				
Transecta N°4				
Transecta N°5				
Transecta N°6				

**Evaluación de Bancos Naturales Región de Antofagasta
 213021005, Punta Cañas**

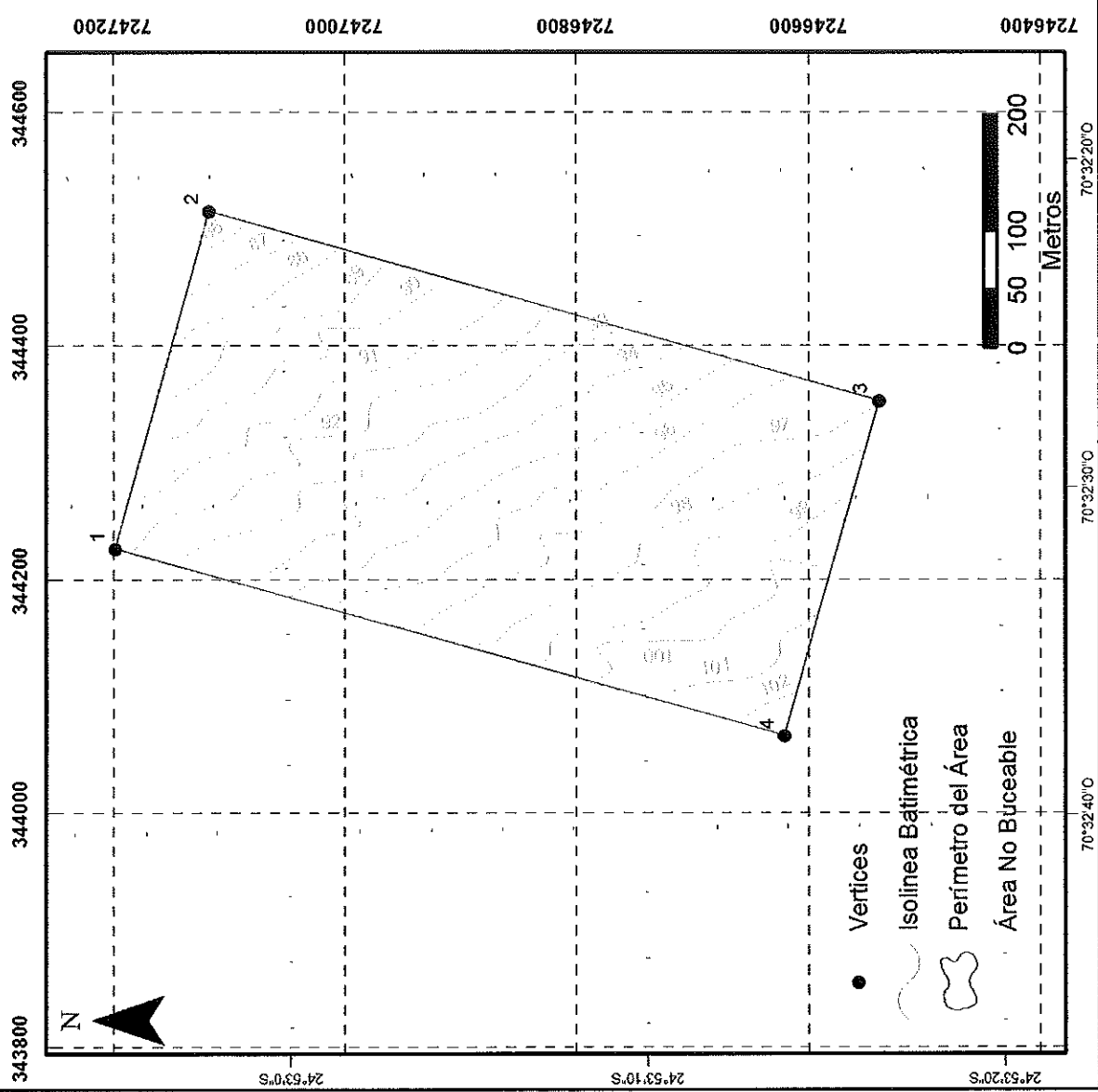


Sistema de coordenadas: PSAD 1956 UTM Zone 19S

Vértice	Latitud	Longitud
1	S24° 52' 42,39"	W70° 32' 24,45"
2	S24° 52' 45,14"	W70° 32' 14,19"
3	S24° 53' 03,85"	W70° 32' 20,21"
4	S24° 53' 01,10"	W70° 32' 30,39"

Profundidad Máxima: 102,8 m Superficie Total: 17,93 ha
 Profundidad Mínima: 86,1 m Superficie Buceable: 0,00 ha

Fecha de Medición: 05 de diciembre de 2016
 Edición Cartográfica: Diciembre de 2016
 Autor: Ignacio Rudolph Kuncar





Nombre Inspector:

Mauricio Bringas U.

Nombre Capitán/Buzo:

Ignacio Rudolph K.

Firma Inspector

Firma Capitán/Buzo