


Informe UAGPA N° 58
Fecha: 15 de mayo de 2017

Análisis de presencia de Banco Natural

Pert	profundidad de análisis	especie indicada en informe	Especie o grupo a evaluar	m ² um (1)	m ² um (2)	m ² Promedio	frecuencia de ocurrencia UM Con Rec/UM totales	% area muestreable	IPBAN	IPBANMax	Evaluación
213021002	hasta 30 m	-	-	-	-	0,0	0,0	0	-	-	No se buceó

Obs: Se constata según Informe de Inspección de Terreno enviado por Sernapesca, que la zona inspeccionada supera los 30 metros de profundidad.



EDUARDO ANDERSON GERMAIN
 Jefe Unidad Análisis y Gestión de Procesos de Acuicultura

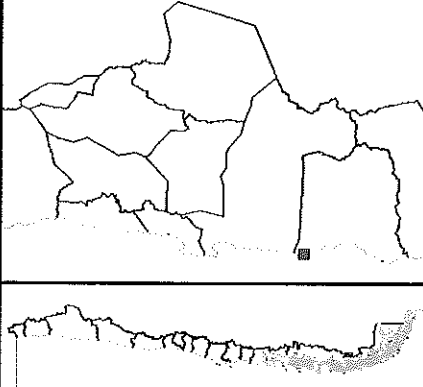
AVR/avr

C.I. (Subpesca) N° 13608/13.

2.2. ÁREA CÓDIGO 213021002, NORTE PUNTA PLATA.

Solicitud N° 213021002	Solicitante Acuicola Arkenn S.A.	
Región de Antofagasta	Comuna Taltal	Área o Localidad Norte Punta Plata
Fecha 05/12/2016	Hora Inicio 12:01	Embarcación Brimar
	Hora Término 12:29	CB VAL 4707
Vértice	DATUM PSAD-56	
1	Latitud S24° 40' 54,67"	Longitud W70° 34' 37,09"
2	S24° 40' 54,67"	W70° 34' 26,42"
3	S24° 41' 14,19"	W70° 34' 26,47"
4	S24° 41' 14,17"	W70° 34' 37,14"
		Carta SHOA N°2000
		Área (ha) 18,00
Observaciones (Anotar situaciones u observaciones que expliquen o refuercen la inspección realizada)		
Superficie muestreable aprox: <u>0,0</u> <u>0,0</u> (%) ha		
Hora de la Medición 12:15	Ajuste de Marea (m) 0,0	Prof. Máxima (Observada; Ajustada) 76,8; 76,8 (m)
		Prof. Mínima (Observada; Ajustada) 49,3; 49,3 (m)
Posición geográfica de los extremos de las Unidades de Muestreo (boyerines)		
Transecta N°1	Latitud	Longitud
Transecta N°2		
Transecta N°3		
Transecta N°4		
Transecta N°5		
Transecta N°6		

**Evaluación de Bancos Naturales Región de Antofagasta
 213021002, Norte Punta Plata**

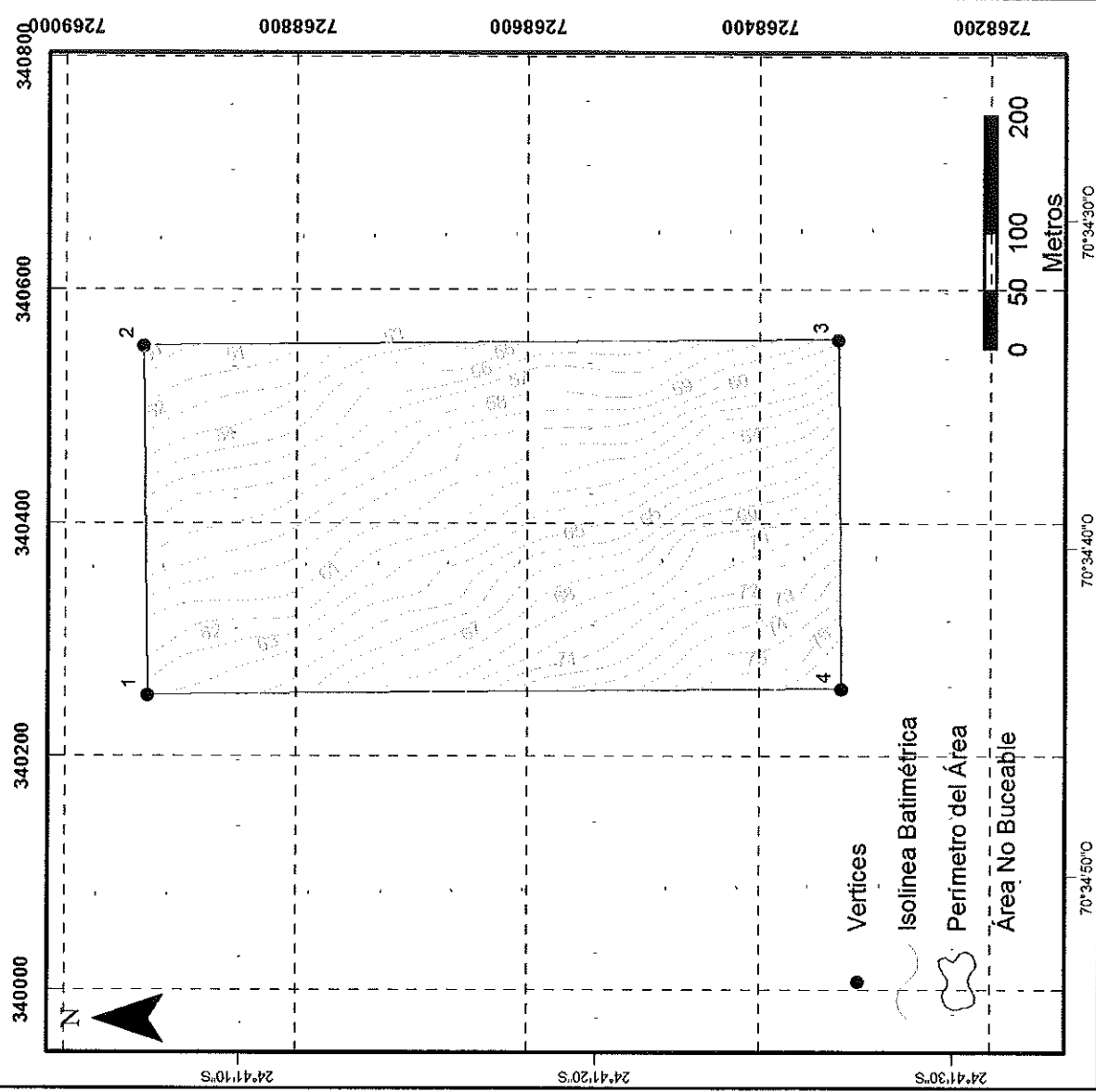


Sistema de coordenadas: PSAD 1956 UTM Zone 19S

Vértice	Latitud	Longitud
1	S24° 40' 54,67"	W70° 34' 37,09"
2	S24° 40' 54,67"	W70° 34' 26,42"
3	S24° 41' 14,19"	W70° 34' 26,47"
4	S24° 41' 14,17"	W70° 34' 37,14"

Profundidad Máxima: 76,8 m Superficie Total: 18,00 ha
 Profundidad Mínima: 49,3 m Superficie Buceable: 0,00 ha

Fecha de Medición: 05 de diciembre de 2016
 Edición Cartográfica: Diciembre de 2016
 Autor: Ignacio Rudolph Kuncar





Nombre Inspector:

Mauricio Bringas U.

Ignacio Rudolph K.

Firma Inspector

Firma Capitán/Buzo