


División de Acuicultura

Informe análisis de presencia de Banco

Natural N° 0029

17 DIC 2012

Pert	profundidad de análisis	especie indicada en informe	Especie o grupo a evaluar	m <sup>2</sup> um (1)	m <sup>2</sup> um (2)	m <sup>2</sup> um (3)	m <sup>2</sup> Promedio	frecuencia de ocurrencia UM Con Rec/UM totales	% area muestreable	IPBAN	IPBANMax	Evaluación
211081050	hasta 30 m	Jaibas	Jaibas	0.01	0.01	0.02	0.013	1	40	0.53	2.59	No existe banco natural

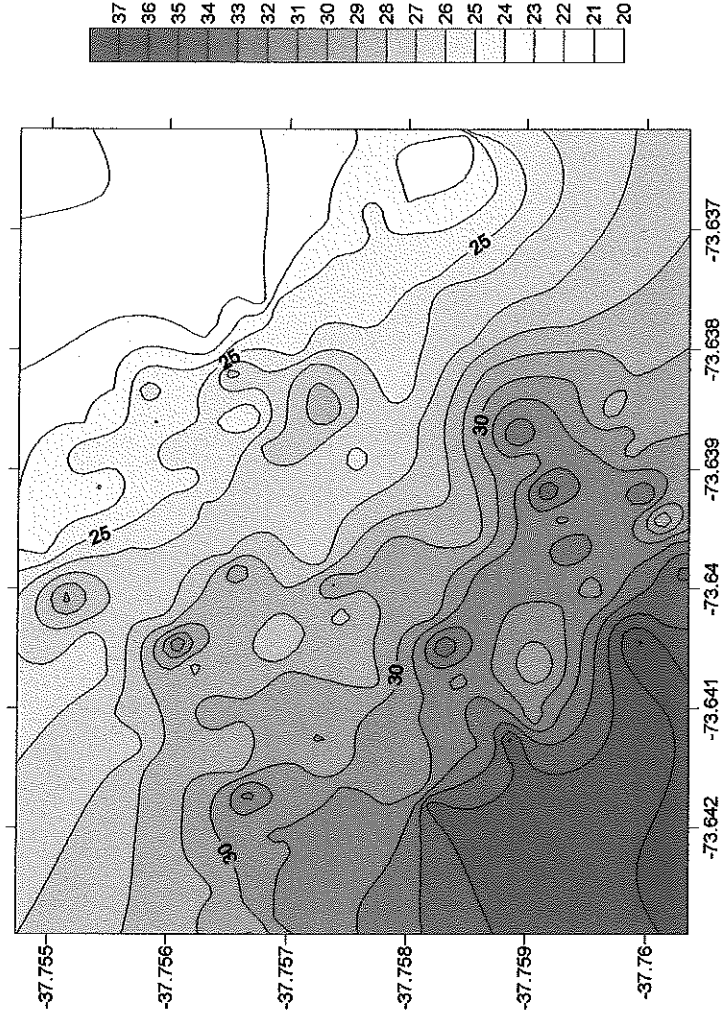
  
 SMP/CRF/crf  
 C.I. (Subpesca) N° 10917/12

**9.7 Área código 211081050, Sureste Punta Morguilla.**

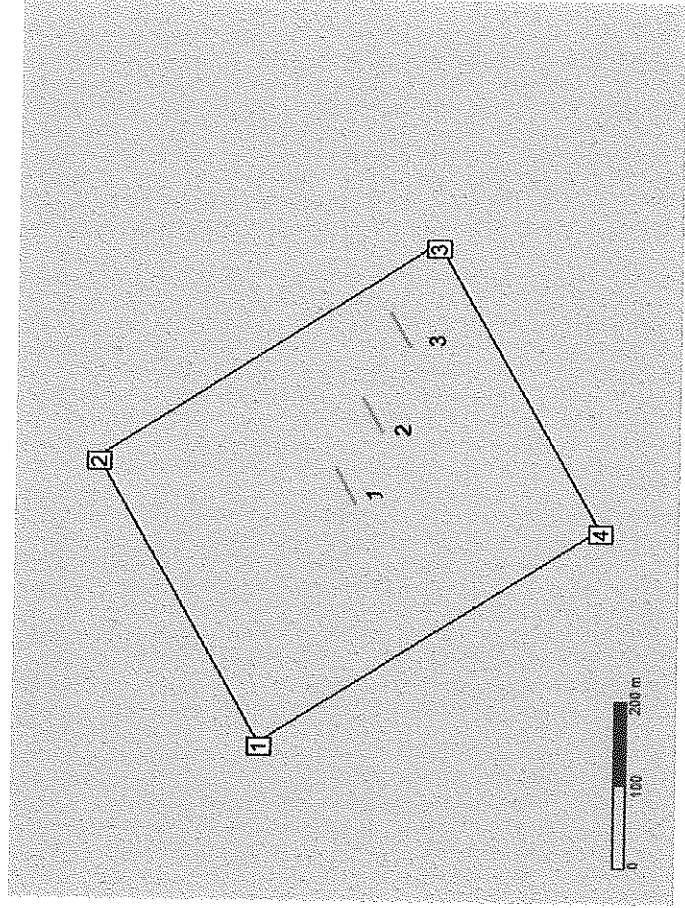
**Tabla 1:** Vértices del área inspeccionada (DATUM PSAD-56).

Código	Lat/Lon hddd mm'ss"	Lat/Lon hddd.dddddd
1A	S 37° 45' 20.63" W 73° 38' 34.91"	S37.75659 W73.64300
1B	S 37° 45' 13.86" W 73° 38' 20.97"	S37.75471 W73.63913
1C	S 37° 45' 27.70" W 73° 38' 10.31"	S37.75855 W73.63616
1D	S 37° 45' 34.47" W 73° 38' 24.26"	S37.76043 W73.64004

**Figura 2:** Batimetría del área solicitada, Comuna de Lebu.



**Figura 3:** Muestra distribución de transectas dentro del área.



Solicitud N° <b>211081050</b>		Solicitante <b>Salmones Caleta Bay S. A.</b>		
Región VIII	Comuna Lebu	Área o Localidad <b>SE Punta Merguilla s1</b>		
Fecha <b>22/01/2012</b> <b>24/02/2012</b>		Embarcación: <b>Tsunami</b>		
		Hora Inicio <b>09:42 / 9:24</b>		
		Hora Termino <b>10:46 / 10:15</b>		
		MATRICULA: <b>1364</b>		
Vértice	1	Latitud <b>S 37° 45' 20.63"</b>	Longitud <b>W 73° 38' 34.91"</b>	Carta SHOA 6000
	2	<b>S 37° 45' 13.86"</b>	<b>W 73° 38' 20.97"</b>	
	3	<b>S 37° 45' 27.70"</b>	<b>W 73° 38' 10.31"</b>	
	4	<b>S 37° 45' 34.47"</b>	<b>W 73° 38' 24.26"</b>	
Observaciones (Anotar situaciones u observaciones que expliquen o refuercen la inspección realizada)				
Superficie muestreable aprox: <b>40 (%)</b> .				
Hora de la Medición <b>10:13</b>	Ajuste de Marea (m) <b>+0,3</b>	Prof. Máxima (Observada; Ajustada) <b>36,1; 36,4 m</b>		Prof. Mínima (Observada; Ajustada) <b>21,3; 21,6 m</b>
Posición geográfica de los extremos de las Unidades de Muestreo (boyelines)				
	Latitud	Longitud	Latitud	Longitud
Transecta N°1	<b>37° 45' 24,10"S</b>	<b>73° 38' 24,48"O</b>	<b>37° 45' 23,26"S</b>	<b>73° 38' 22,74"O</b>
Transecta N°2	<b>37° 45' 25,26"S</b>	<b>73° 38' 20,72"O</b>	<b>37° 45' 24,41"S</b>	<b>73° 38' 18,98"O</b>
Transecta N°3	<b>37° 45' 26,36"S</b>	<b>73° 38' 16,77"O</b>	<b>37° 45' 25,51"S</b>	<b>73° 38' 15,02"O</b>
Transecta N°4				
Transecta N°5				























