


División de Acuicultura

Informe análisis de presencia de Banco

Natural N° 00005

07 DIC 2012

Pert	profundidad de análisis	especie indicada en informe	Especie o grupo a evaluar	m <sup>2</sup> um (1)	m <sup>2</sup> um (2)	m <sup>2</sup> um (3)	m <sup>2</sup> um (4)	m <sup>2</sup> Promedio	frecuencia de ocurrencia UM Con Rec/UM totales	% area muestreable	IPBAN	IPBANMax	Evaluación
211081037	hasta 30 m	Jaibas	Jaibas	0.01	0.01	0.01	0	0.008	0.75	60	0.34	2.59	No existe banco natural

  
 SMP/CRF/crf  
 C.I.(Subpesca) N° 10917/12

**9.6 Área código 211081037, Sur Punta Morguilla.**

**Tabla 1:** Vértices del área inspeccionada (DATUM PSAD-56).

Código	Lat/Lon hddd mm'ss.s"	Lat/Lon hddd.dyyyy
1A	S 37° 43' 49.04" W 73° 39' 58.66"	S37.73027 W73.66304
1B	S 37° 43' 45.88" W 73° 39' 47.07"	S37.73538 W73.66083
1C	S 37° 44' 4.29" W 73° 39' 39.12"	S37.73626 W73.66406
1D	S 37° 44' 7.45" W 73° 39' 50.72"	S37.73115 W73.66626

**Figura 2:** Batimetría del área solicitada, Comuna de Lebu.

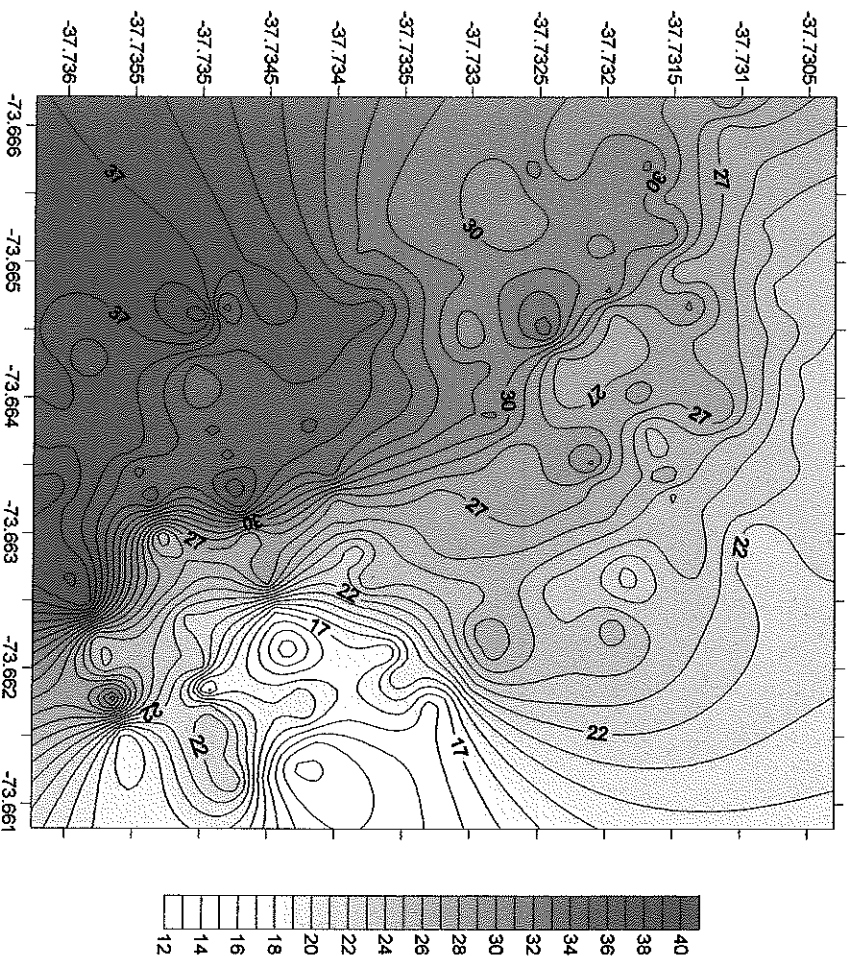
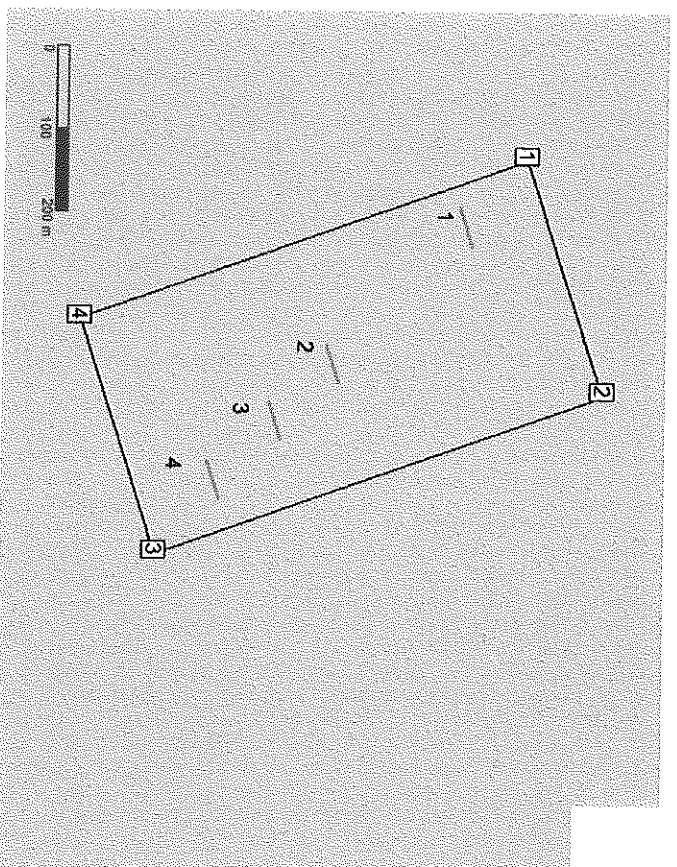


Figura 3: Muestra distribución de transectas dentro del área.



Solicitud N° 211081037		Solicitante Salmones Caleta Bay S. A.		
Región VIII	Comuna Lebu	Área o Localidad S Punta Morquilla		
Fecha 22/01/2012 24/02/2012		Hora Inicio 11:10 / 12:20	Embarcación: Tsunami	
		Hora Terminó 12:01 / 13:43	MATRÍCULA: 1364	
Vértice		Latitud	Longitud	
1		S 37° 43' 49,04"	W 73° 39' 58,66"	
2		S 37° 43' 45,88"	W 73° 39' 47,07"	
3		S 37° 44' 4,29"	W 73° 39' 39,12"	
4		S 37° 44' 7,45"	W 73° 39' 50,72"	
Observaciones (Anotar situaciones u observaciones que expliquen o refuercen la inspección realizada)				
Superficie muestreable aprox: 60 (%).				
Hora de la Medición 11:35	Ajuste de Marea (m) +0,1	Prof. Máxima (Observada; Ajustada) 39,8; 39,9 m	Prof. Mínima (Observada; Ajustada) 12,9; 13,0 m	
Posición geográfica de los extremos de las Unidades de Muestreo (boyerines)				
	Latitud	Longitud	Latitud	Longitud
Transecta N°1	37° 43' 51,81"S	73° 39' 56,34"O	37° 43' 51,28"S	73° 39' 54,41"O
Transecta N°2	37° 43' 56,26"S	73° 39' 50,88"O	37° 43' 55,73"S	73° 39' 48,94"O
Transecta N°3	37° 43' 58,80"S	73° 39' 47,94"O	37° 43' 58,27"S	73° 39' 46,01"O
Transecta N°4	37° 44' 01,34"S	73° 39' 44,72"O	37° 44' 00,81"S	73° 39' 42,79"O















# O-DIVERS CHILE Ltda.

Servicios de Muestreo Científico Submarino  
 Buceo Profesional, Consultoría y Escuela de Deportes Náuticos  
[www.odiverschile.cl](http://www.odiverschile.cl)

Gangrejo dorado de Juan Fernández	<i>Chaceon chilensis</i>	0	0	0	0	0	0	0	0	0	0	0	0	0	0	0	0	0	0
Centolla	<i>Lithodes santolla</i>	0	0	0	0	0	0	0	0	0	0	0	0	0	0	0	0	0	0
Centolla del norte	<i>Lithodes spp.</i>	0	0	0	0	0	0	0	0	0	0	0	0	0	0	0	0	0	0
Centollón	<i>Paralomis granulosa</i>	0	0	0	0	0	0	0	0	0	0	0	0	0	0	0	0	0	0
Centollón del norte	<i>Paralomis spp.</i>	0	0	0	0	0	0	0	0	0	0	0	0	0	0	0	0	0	0
Gamba	<i>Haliporoides diomedea</i>	0	0	0	0	0	0	0	0	0	0	0	0	0	0	0	0	0	0
Jaliba	<i>Cancer spp.</i>	0	0	0	0	0	0	0	0	0	0	0	0	0	0	0	0	0	0
Jaliba limón	<i>Cancer porteri</i>	0	0	0	0	0	0	0	0	0	0	0	0	0	0	0	0	0	0
Jaliba marmola	<i>Cancer edwardsi</i>	0	0	0	0	0	0	0	0	0	0	0	0	0	0	0	0	0	0
Jaliba mora	<i>Homalaspis plana</i>	1	0	0	0	0	0	0	0	0	0	0	0	0	0	0	0	0	0
Jaliba partida	<i>Tallepus marginatus</i>	0	0	0	0	0	0	0	0	0	0	0	0	0	0	0	0	0	0
Jaliba peluda o padrona	<i>Cancer setosus</i>	0	0	0	0	0	0	0	0	0	0	0	0	0	0	0	0	0	0
Jaliba reina	<i>Cancer coronatus</i>	0	0	0	0	0	0	0	0	0	0	0	0	0	0	0	0	0	0
Jaliba remadora	<i>Ovalipes trimaculatus</i>	0	0	0	0	0	0	0	0	0	0	0	0	0	0	0	0	0	0
Picoroco	<i>Austromegabalanus psittacus</i>	0	0	0	0	0	0	0	0	0	0	0	0	0	0	0	0	0	0
Pulga saltarina o gambita	<i>Gammarus sp</i>	0	0	0	0	0	0	0	0	0	0	0	0	0	0	0	0	0	0
Erizo	<i>Loxechinus albus</i>	0	0	0	0	0	0	0	0	0	0	0	0	0	0	0	0	0	0
Pepino de mar	<i>Athyonidium chilensis</i>	0	0	0	0	0	0	0	0	0	0	0	0	0	0	0	0	0	0
Piure	<i>Pyura chilensis</i>	0	0	0	0	0	0	0	0	0	0	0	0	0	0	0	0	0	0

Tipo de Fondo: Fondo Blando (conchuela, grava, arena, limo arcilla) \_\_\_\_\_ 100 \_\_\_\_\_ %  
 Fondo Semiduro (terref, sedimento compacto) \_\_\_\_\_ %  
 Fondo Duro (roca, bolones) \_\_\_\_\_ %







# O-DIVERS CHILE Ltda.

Servicios de Muestreo Científico Submarino  
 Buceo Profesional, Consultora y Escuela de Deportes Náuticos  
[www.odiverschile.cl](http://www.odiverschile.cl)

Jaiba peluda o pachona	<i>Cancer setosus</i>	0	0	0	0	0	0	0	0	0	0	0	0	0	0	0	0	0	0
Jaiba reina	<i>Cancer coronatus</i>	0	0	0	0	0	0	0	0	0	0	0	0	0	0	0	0	0	0
Jaiba remadora	<i>Ovalipes trimaculatus</i>	0	0	0	0	0	0	0	0	0	0	0	0	0	0	0	0	0	0
Picoroco	<i>Austrorogabalan us psittacus</i>	0	0	0	0	0	0	0	0	0	0	0	0	0	0	0	0	0	0
Pulga saltarina o gambita	<i>Gammarus sp</i>	0	0	0	0	0	0	0	0	0	0	0	0	0	0	0	0	0	0
Erizo	<i>Loxechinus albus</i>	0	0	0	0	0	0	0	0	0	0	0	0	0	0	0	0	0	0
Pepino de mar	<i>Athyonidium chilensis</i>	0	0	0	0	0	0	0	0	0	0	0	0	0	0	0	0	0	0
Pure	<i>Pyura chilensis</i>	0	0	0	0	0	0	0	0	0	0	0	0	0	0	0	0	0	0

Tipo de Fondo: Fondo Blando (conchuela, grava, arena, limo arcilla) \_\_\_\_\_ 100 \_\_\_\_\_ %  
 Fondo Serriduro (terrel, sedimento compacto) \_\_\_\_\_ %  
 Fondo Duro (roca, bolones) \_\_\_\_\_ %










Jaiba peluda o pachona	<i>Cancer setosus</i>	0	0	0	0	0	0	0	0	0	0	0	0	0	0	0	0	0
Jaiba reina	<i>Cancer coronatus</i>	0	0	0	0	0	0	0	0	0	0	0	0	0	0	0	0	0
Jaiba remadora	<i>Ovalipes trimaculatus</i>	0	0	0	0	0	0	0	0	0	0	0	0	0	0	0	0	0
Picoroco	<i>Austromegabalanus psittacus</i>	0	0	0	0	0	0	0	0	0	0	0	0	0	0	0	0	0
Pulga saltarina o gambita	<i>Gammarus sp</i>	0	0	0	0	0	0	0	0	0	0	0	0	0	0	0	0	0
Erizo	<i>Loxechinus albus</i>	0	0	0	0	0	0	0	0	0	0	0	0	0	0	0	0	0
Pepino de mar	<i>Athyonidium chilensis</i>	0	0	0	0	0	0	0	0	0	0	0	0	0	0	0	0	0
Ppure	<i>Pyura chilensis</i>	0	0	0	0	0	0	0	0	0	0	0	0	0	0	0	0	0

**Tipo de Fondo:** Fondo Blando (conchuela, grava, arena, limo arcilla) 100 %  
 Fondo Semiduro (tertel, sedimento compacto) \_\_\_\_\_ %  
 Fondo Duro (roca, bolones) \_\_\_\_\_ %

**Nombre Inspector:** Sergio Ignacio Flores **Nombre Capitán/Buzo:** Sergio Pérez Muñoz  
 Claramunt

**Firma Inspector:**  **Firma Capitán/Buzo:** 