


División de Acuicultura

**Informe análisis de presencia de Banco
Natural**

Pert	profundidad de análisis	especie indicada en informe	Especie o grupo a evaluar	m ² um (1)	m ² um (2)	m ² um (3)	m ² Promedio	frecuencia de ocurrencia UM Con Rec/UM totales	% area muestreable	IPBAN	IPBANMax	Evaluación
211081027	hasta 30 m	-	-	-	-	-	-	-	-	-	-	No se buceó


CRF/crf
C.I. (Subpesca) N° 10917/12

9.5 Área código 211081027, Sureste Punta Tucapel.

Tabla 1: Vértices del área inspeccionada (DATUM WGS-84).

Código	Lat/Lon hddd mm'ss.s"	Lat/Lon hddd dddd
1A	S 37° 35' 56.73"	W 73° 41' 33.08"
1B	S 37° 35' 57.10"	W 73° 41' 20.85"
1C	S 37° 36' 19.80"	W 73° 41' 21.93"
1D	S 37° 36' 19.43"	W 73° 41' 34.16"

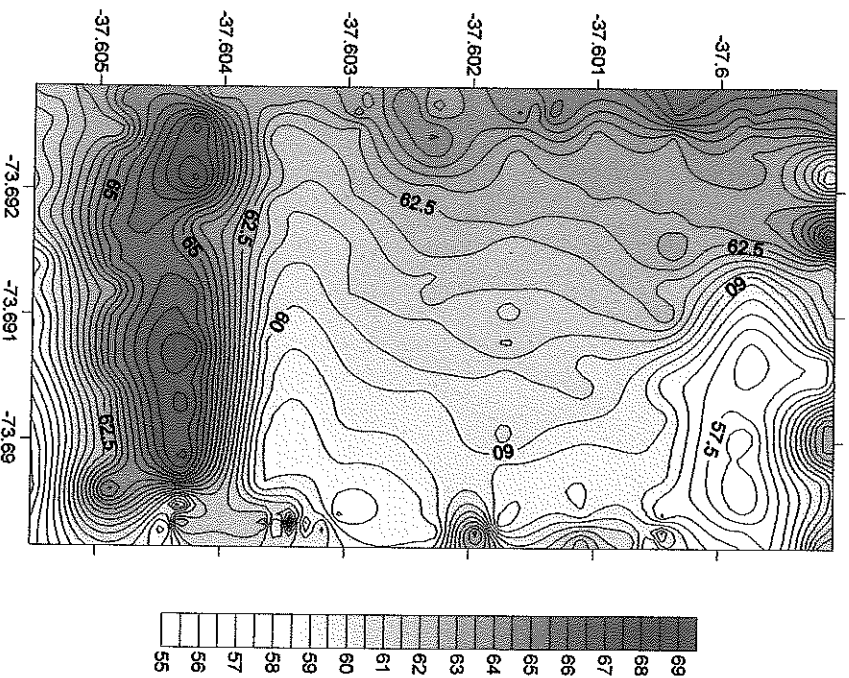
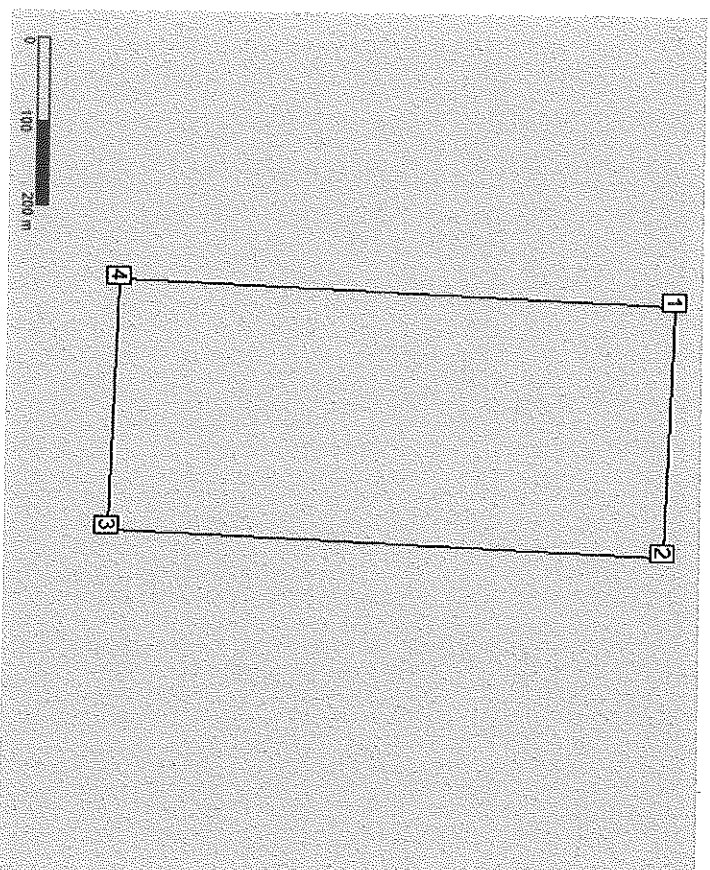


Figura 2: Batimetría del área solicitada, Comuna de Lebu.

Figura 3: Muestra Vertices del área.



Solicitud N° 211081027		Solicitante Salmones Caleta Bay S. A.	
Región VIII	Comuna Lebu	Area o Localidad SW Punta Tucapel	
Fecha 24/02/2012	Hora Inicio 10:55	Embarcación: Tsunami	
	Hora Termino 11:34	MATRICULA:	
Vertice	Latitud	Longitud	
1	S 37° 35' 56.73"	W 73° 41' 33.08"	Carta SHOA 6131
2	S 37° 35' 57.10"	W 73° 41' 20.85"	
3	S 37° 36' 19.80"	W 73° 41' 21.93"	Area (Há) 21,00
4	S 37° 36' 19.43"	W 73° 41' 34.16"	

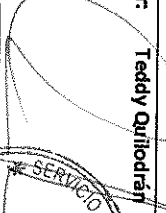

Observaciones (Anotar situaciones u observaciones que expliquen o refuercen la inspección realizada)

Superficie muestreable aprox: 0 (%).

Hora de la Medición 10:24	Ajuste de Mareta (m) +0,5	Prof. Máxima (Observada; Ajustada) 68,3; 68,8 m	Prof. Mínima (Observada; Ajustada) 56,5; 57,0 m
------------------------------	------------------------------	---	---

Posición geográfica de los extremos de las Unidades de Muestreo (boyerines)

	Latitud	Longitud	Latitud	Longitud
Transecta N°1				
Transecta N°2				
Transecta N°3				
Transecta N°4				
Transecta N°5				

Nombre Inspector: Firma Inspector	Teddy Quirodrán 	Nombre Capitán/Buzo: Firma Capitán/Buzo	Sergio Pérez Muñoz 
--------------------------------------	---	--	---

