


División de Acuicultura

Informe análisis de presencia de Banco

Natural N° 00006

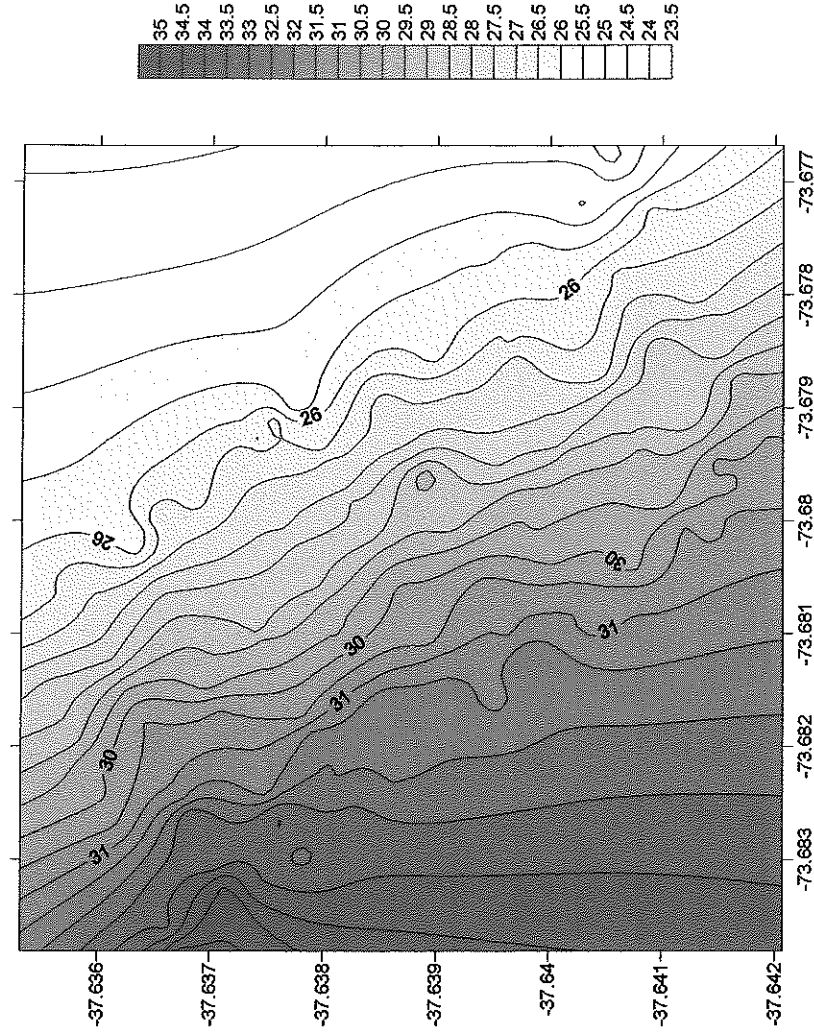
07 DIC 2012

Pert	profundidad de análisis	especie indicada en informe	Especie o grupo a evaluar	m <sup>2</sup> um (1)	m <sup>2</sup> um (2)	m <sup>2</sup> um (3)	m <sup>2</sup> Promedio	frecuencia de ocurrencia UM Con Rec/UM totales	% area muestreable	IPBAN	IPBANMax	Evaluación
211081026	hasta 30 m	Jaibas	Jaibas	0.03	0.04	00.6	0.04333	1	40	1.73	2.59	No existe banco natural

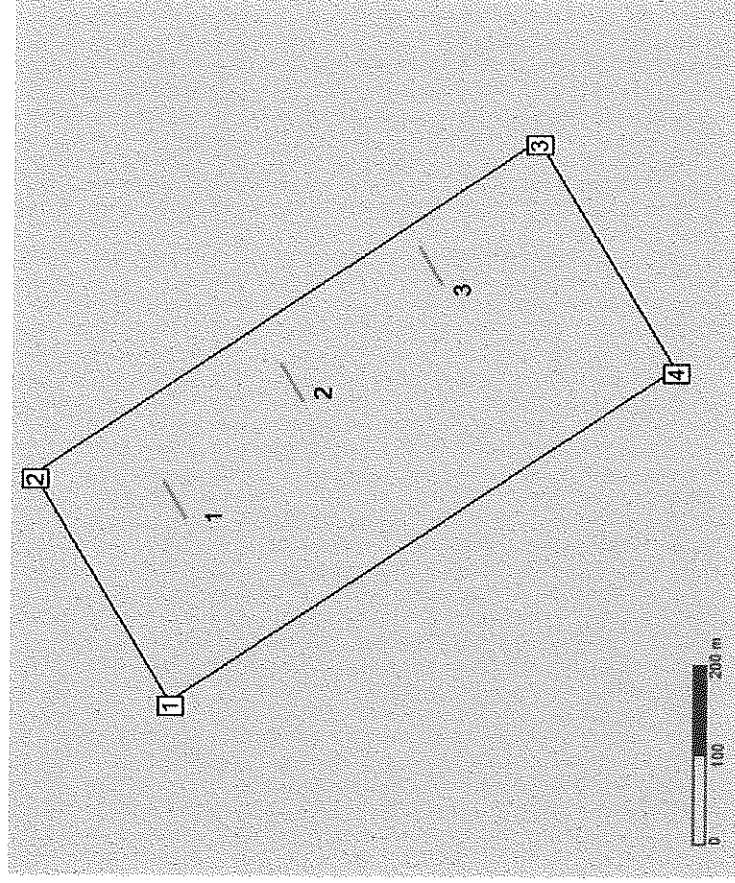
  
 SMP/CRF/crf  
 C.I. (Subpesca) N° 10917/12

**9.4 Área código 211081026, Sur Punta Bocarrípe.****Tabla 1:** Vértices del área inspeccionada (DATUM PSAD-56).

Código	Lat/Lon hddd mm'ss.s"	Lat/Lon hddd.ddddd
1A	S 37° 38' 9.20" W 73° 41' 1.83"	S37. 63589 W73.68384
1B	S 37° 38' 3.99" W 73° 40' 51.49"	S37.63444 W73.68097
1C	S 37° 38' 23.17" W 73° 40' 36.20"	S37.63977 W73.67672
1D	S 37° 38' 28.38" W 73° 40' 46.54"	S37.64122 W73.67959

**Figura 2:** Batimetría del área solicitada, Comuna de Lebu.

**Figura 3:** Muestra distribución de transectas dentro del área.



















**O-DIVERS CHILE Ltda.**

Servicios de Muestreo Científico Submarino  
 Buceo Profesional, Consultoría y Escuela de Deportes Náuticos  
[www.odiverschile.cl](http://www.odiverschile.cl)

457

Jaiba mora	<i>Homalaspis plana</i>	0	0	0	0	0	0	0	0	0	0	0	0	0	0	0	0	0
Jaiba patuda	<i>Tailepus marginatus</i>	0	0	0	0	0	0	0	0	0	0	0	0	0	0	0	0	0
Jaiba peluda o pachona	<i>Cancer setosus</i>	0	0	0	0	0	0	0	0	0	0	0	0	0	0	0	0	0
Jaiba reina	<i>Cancer coronatus</i>	0	0	0	0	0	0	0	0	0	0	0	0	0	0	0	0	0
Jaiba remadora	<i>Ovalipes trimaculatus</i>	0	0	0	0	0	0	0	0	0	0	0	0	0	0	0	0	0
Picoroco	<i>Austromegabalanus psittacus</i>	0	0	0	0	0	0	0	0	0	0	0	0	0	0	0	0	0
Pulga saltarina o gambita	<i>Gammarus sp</i>	0	0	0	0	0	0	0	0	0	0	0	0	0	0	0	0	0
Erizo	<i>Loxechinus albus</i>	0	0	0	0	0	0	0	0	0	0	0	0	0	0	0	0	0
Pepino de mar	<i>Athyonidium chilensis</i>	0	0	0	0	0	0	0	0	0	0	0	0	0	0	0	0	0
Piure	<i>Pyura chilensis</i>	0	0	0	0	0	0	0	0	0	0	0	0	0	0	0	0	0

<b>Tipo de Fondo:</b>	Fondo Blando (conchuela, grava, arena, limo arcilla)	_____	100	%
	Fondo Semiduro (terrel, sedimento compacto)	_____	_____	%
	Fondo Duro (roca, bolones)	_____	_____	%







**O-DIVERS CHILE Ltda.**

Servicios de Muestreo Científico Submarino  
 Buceo Profesional, Consultoría y Escuela de Deportes Náuticos  
 www.odiverschile.cl

461

Jaiba patuda	<i>Taliepus marginatus</i>	0	0	0	0	0	0	0	0	0	0	0	0	0	0	0	0	0	0	0
Jaiba peluda o pachona	<i>Cancer setosus</i>	0	0	0	0	0	0	0	0	0	0	0	0	0	0	0	0	0	0	0
Jaiba reina	<i>Cancer coronatus</i>	0	0	0	0	0	0	0	0	0	0	0	0	0	0	0	0	0	0	0
Jaiba remadora	<i>Ovalipes trimaculatus</i>	0	0	0	0	0	0	0	0	0	0	0	0	0	0	0	0	0	0	0
Picoroco	<i>Austromegabalanus psittacus</i>	0	0	0	0	0	0	0	0	0	0	0	0	0	0	0	0	0	0	0
Pulga saltarina o gambita	<i>Gammarus sp</i>	0	0	0	0	0	0	0	0	0	0	0	0	0	0	0	0	0	0	0
Erizo	<i>Loxechinus albus</i>	0	0	0	0	0	0	0	0	0	0	0	0	0	0	0	0	0	0	0
Pepino de mar	<i>Athyonidium chilensis</i>	0	0	0	0	0	0	0	0	0	0	0	0	0	0	0	0	0	0	0
Piure	<i>Pyura chilensis</i>	0	0	0	0	0	0	0	0	0	0	0	0	0	0	0	0	0	0	0

Tipo de Fondo:

Fondo Blando (conchuela, grava, arena, limo arcilla) \_\_\_\_\_ 100 \_\_\_\_\_ %

Fondo Semiduro (tertel, sedimento compacto) \_\_\_\_\_ %

Fondo Duro (roca, bolones) \_\_\_\_\_ %

Nombre Inspector:


Teddy Quilodrán

Nombre Capitán/Buzo:

Fernando Márquez Ocampo

Firma Inspector

Firma Capitán/Buzo



*[Handwritten Signature]*  
 21/06/2019