

División de Acuicultura

Informe UAGPA N°115
Fecha: 16-de junio de 2017
Análisis de presencia de Banco Natural

Pert	profundidad de análisis	especie indicada en informe	Especie o grupo a evaluar	m ² um (1)	m ² um (2)	m ² Promedio	frecuencia de ocurrencia UM Con Rec/UM totales	% area muestreable	IPBAN	IPBANMax	Evaluación
211081018✓	hasta 30 metros							0			No se Buceo

Observaciones: Considerando que el área posee una profundidad mayor a 30 metros, no se realizó buceo

EDUARDO ANDERSON GERMAIN
Jefe Unidad Análisis y Gestión de Procesos de Acuicultura

PPA/ppa
C.I. (Subpesca) N° 10917/12.

2. Áreas Hualpén

2.1 Área código 211081018, Norte Punta Tortuga.

Tabla 1: Vértices del área inspeccionada (DATUM PSAD-56).

Código	Lat/Lon hddd mm 'ss.s"	Lat/Lon hddd.ddddd
1A	S 36° 45' 24.81" W 73° 13' 2.43"	S36.75361 W73.21482
1B	S 36° 45' 31.54" W 73° 12' 48.64"	S36.75548 W73.21099
1C	S 36° 45' 45.41" W 73° 12' 59.09"	S36.75934 W73.21389
1D	S 36° 45' 38.68" W 73° 13' 12.89"	S36.75747 W73.21772

Figura 2: Batimetría del área solicitada, Comuna de Hualpén.

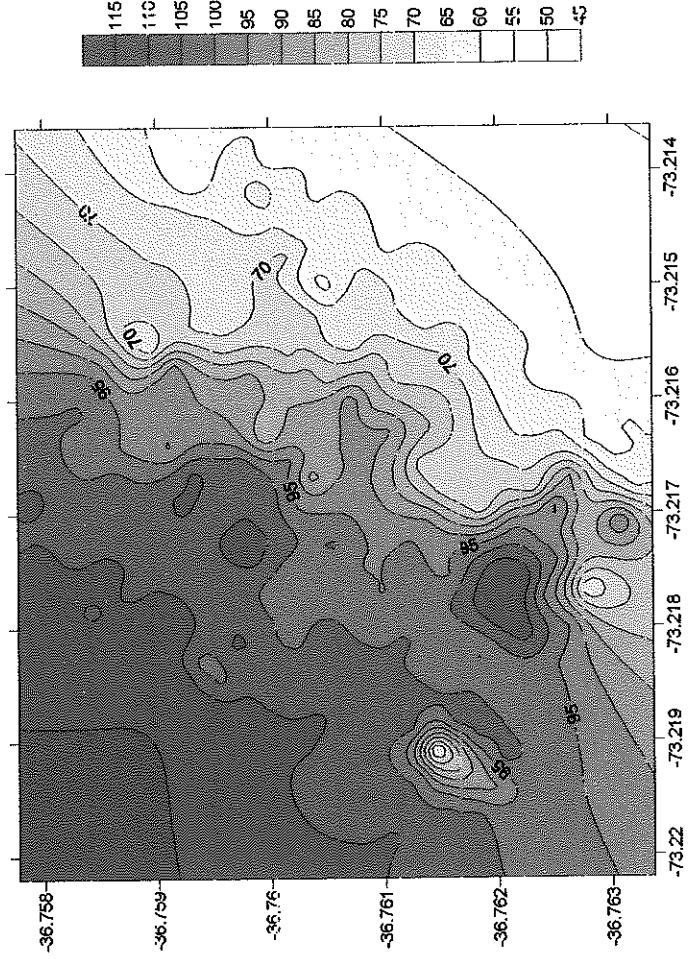
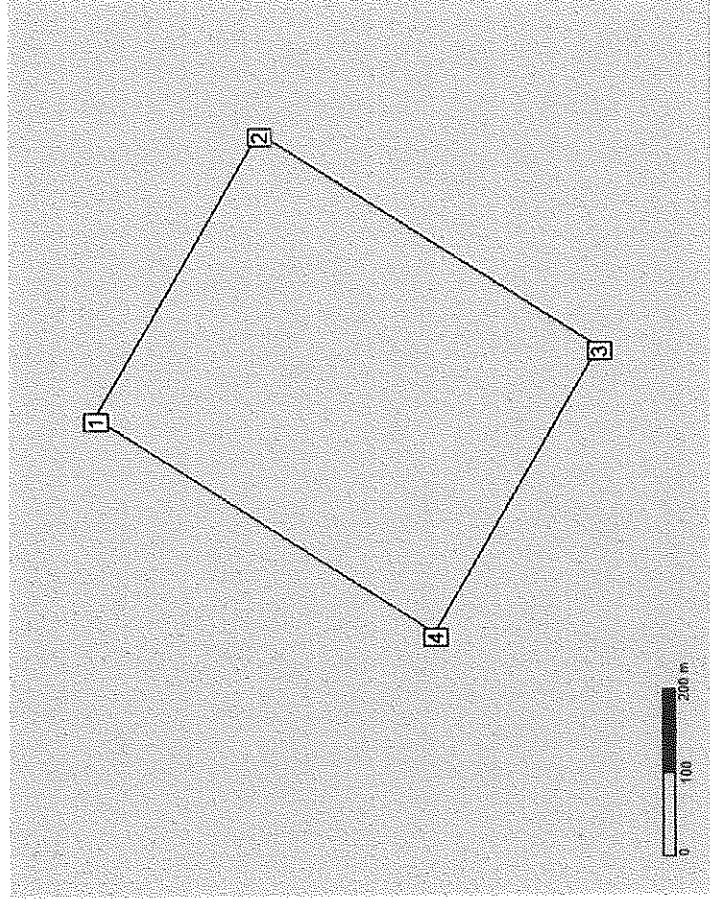


Figura 3: Muestra vertices del area.



O-DIVERS CHILE Ltda.

Servicios de Muestreo Científico Submarino
 Buceo Profesional, Consultora y Escuela de Deportes Náuticos
 www.odiverschile.cl

86

Solicitud N° 211081018		Solicitante Cultivos Marinos lago Yeicho S.A.	
Región VIII Hualpén		Comuna Hualpén	
Fecha 27/12/2011		Hora Inicio 10:34 Hora Término 12:27	
		Embarcación Edith II MATRICULA 726	
Vértice		Latitud	Longitud
1	S 36° 45' 24.81"	W 73° 13' 2.43"	Carta SHOA 6110
2	S 36° 45' 31.54"	W 73° 12' 48.64"	
3	S 36° 45' 45.41"	W 73° 12' 59.09"	Área (Há) 20,01
4	S 36° 45' 38.68"	W 73° 13' 12.89"	

Observaciones (Anotar situaciones u observaciones que expliquen o refuercen la inspección realizada)

Superficie muestreable aprox: 0 (%).

Hora de la Medición 11:30	Ajuste de Marea (m) +0,7	Prof. Máxima (Observada; Ajustada) 110,2; 110,9 m	Prof. Mínima (Observada; Ajustada) 56,1; 56,8 m
------------------------------	-----------------------------	---	---

Posición geográfica de los extremos de las Unidades de Muestreo (boyerines)


	Latitud	Longitud	Latitud	Longitud
Transecta N°1				
Transecta N°2				
Transecta N°3				
Transecta N°4				
Transecta N°5				

Nombre Inspector: **Rodrigo Ormazábal**

Nombre Capitán/Buzo: **Ignacio Rudolph Kuncar**

Firma Inspector

Firma Capitán/Buzo



Ignacio Rudolph Kuncar