

División de Acuicultura

Informe UAGPA N°124
Fecha: 16-de junio de 2017
Análisis de presencia de Banco Natural

Pert	profundidad de análisis	especie indicada en informe	Especie o grupo a evaluar	m ² um (1)	m ² um (2)	m ² Promedio	frecuencia de ocurrencia UM Con Rec/UM totales	% area muestreable	IPBAN	IPBANMax	Evaluación
211081013	hasta 30 metros							0			No se Buceo

Observaciones: Considerando que el área posee una profundidad mayor a 30 metros, no se realizó buceo

EDUARDO ANDERSON GERMAIN
Jefe Unidad Análisis y Gestión de Procesos de Acuicultura

PPA/ppa
C.I. (Subpesca) N° 10917/12.

4.3 Área código 211081013, Isla Santa María.**Tabla 1:** Vértices del área inspeccionada (DATUM WGS-84).

Código	Lat/Lon hddd mm'ss.s"	Lat/Lon hddd.dddd
1A	S 37° 1' 1.98" W 73° 27' 42.78"	S37.01722 W73.46188
1B	S 37° 0' 56.44" W 73° 27' 32.80"	S37.01568 W73.45911
1C	S 37° 1' 12.44" W 73° 27' 18.98"	S37.02012 W73.45527
1D	S 37° 1' 17.98" W 73° 27' 28.96"	S37.02166 W73.45804

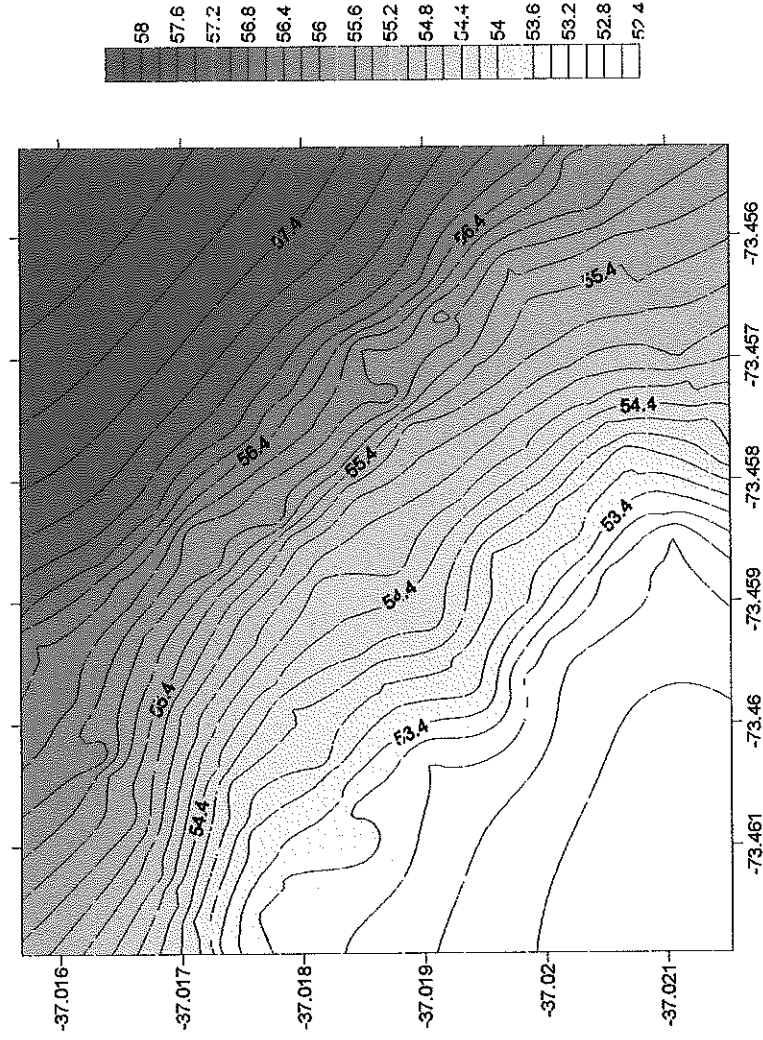
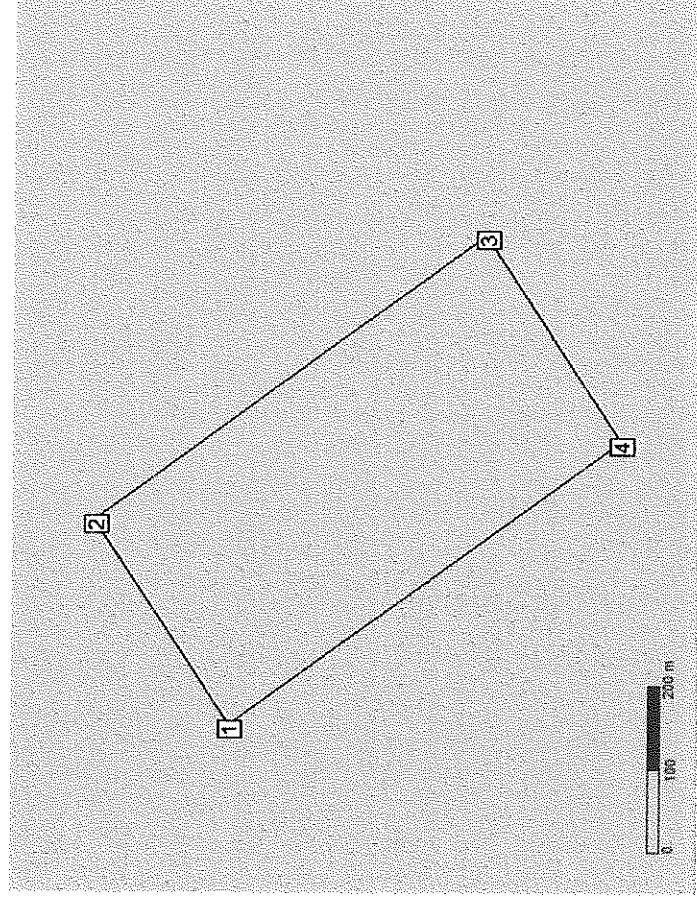
Figura 2: Batimetría del área solicitada, Comuna de Coronel.

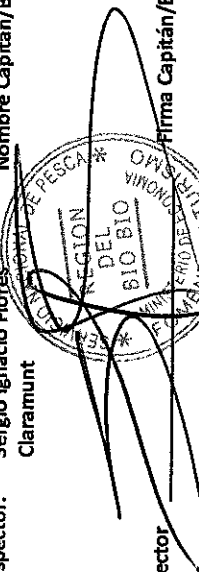
Figura 3: Muestra vértices del área.



O-DIVERS CHILE Ltda.

Servicios de Muestreo Científico Submarino
 Buceo Profesional, Consultora y Escuela de Deportes Náuticos
 www.odiverschile.cl

Solicitud N° 211081013		Solicitante Cultivos Marinos Lago Yelcho S.A.	
Región VIII	Comuna Coronel	Área o Localidad Isla Santa María	
Fecha 18/01/2012	Hora Inicio 11:55	Embarcación: Tsunami	
	Hora Termino 12:20	MATRICULA: 529	
Vértice	Latitud	Longitud	
1	S 37° 1' 1.98"	W 73° 27' 42.78"	Carta SHOA 6120
2	S 37° 0' 56.44"	W 73° 27' 32.80"	
3	S 37° 1' 12.44"	W 73° 27' 18.98"	Área (Há) 18,00
4	S 37° 1' 17.98"	W 73° 27' 28.96"	
Observaciones (Anotar situaciones u observaciones que expliquen o refuercen la inspección realizada)			
Superficie muestreable aprox: 0 (%).			
Hora de la Medición 12:07	Ajuste de Marea (m) 0,0	Prof. Máxima (Observada; Ajustada) 56,8; 56,8 m	Prof. Mínima (Observada; Ajustada) 52,8; 52,8 m
Posición geográfica de los extremos de las Unidades de Muestreo (boyerines)			
Transecta N°1	Latitud	Longitud	Longitud
Transecta N°2			
Transecta N°3			
Transecta N°4			
Transecta N°5			

Nombre Inspector: Claramunt	Sergio Ignacio Flores	Nombre Capitán/Buzo: Ignacio Rudolph Kuncar
Firma Inspector		Firma Capitán/Buzo

