

División de Acuicultura

Informe UAGPA N°117
Fecha: 16-de junio de 2017
Análisis de presencia de Banco Natural

Pert	profundidad de análisis	especie indicada en informe	Especie o grupo a evaluar	m² um (1)	m² um (2)	m² Promedio	frecuencia de ocurrencia UM Con Rec/UM totales	% area muestreable	IPBAN	IPBANMax	Evaluación
211081011 ✓	hasta 30 metros							0			No se Buceo

Observaciones: Considerando que el área posee una profundidad mayor a 30 metros, no se realizó buceo


EDUARDO ANDERSON GERMAIN
Jefe Unidad Análisis y Gestión de Procesos de Acuicultura

PPA/ppa
C.I. (Subpesca) N° 10917/12.

4.2 Área código 211081011, Isla Santa María.

Tabla 1: Vértices del área inspeccionada (DATUM WGS-84).

Código	Lat/Lon hddd mm'ss.s"	Lat/Lon hddd.dddddd
1A	S 36° 58' 54.09" W 73° 33' 58.14"	S36.98169 W73.56615
1B	S 36° 58' 51.90" W 73° 33' 46.32"	S36.98108 W73.56287
1C	S 36° 59' 14.02" W 73° 33' 39.95"	S36.98723 W73.56110
1D	S 36° 59' 16.22" W 73° 33' 51.77"	S36.98784 W73.56438

Figura 2: Batimetría del área solicitada, Comuna de Coronel.

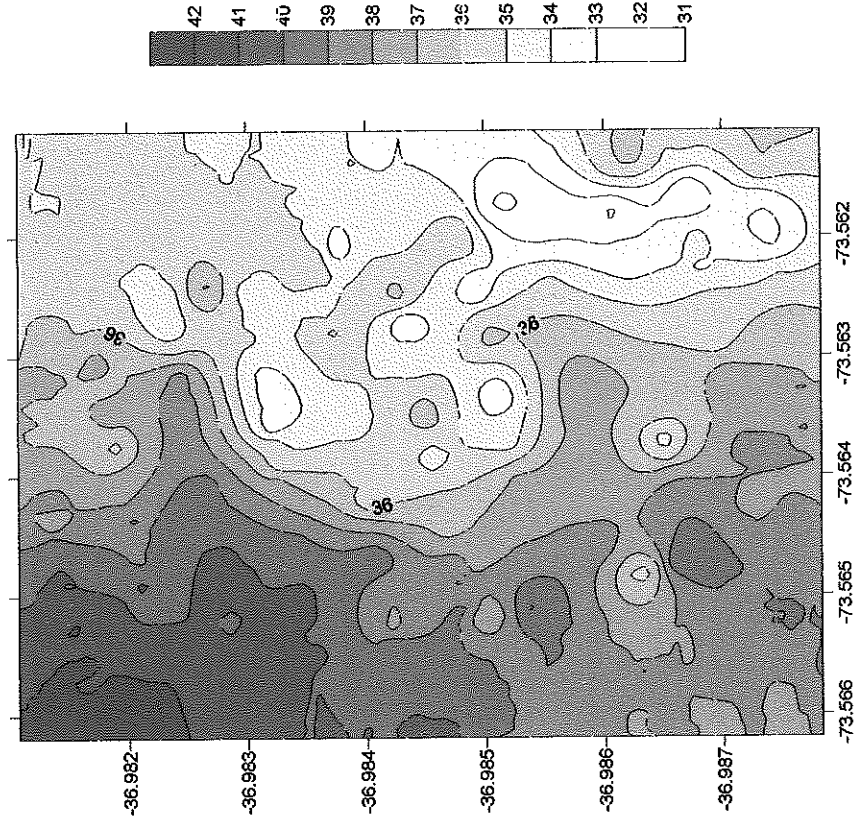
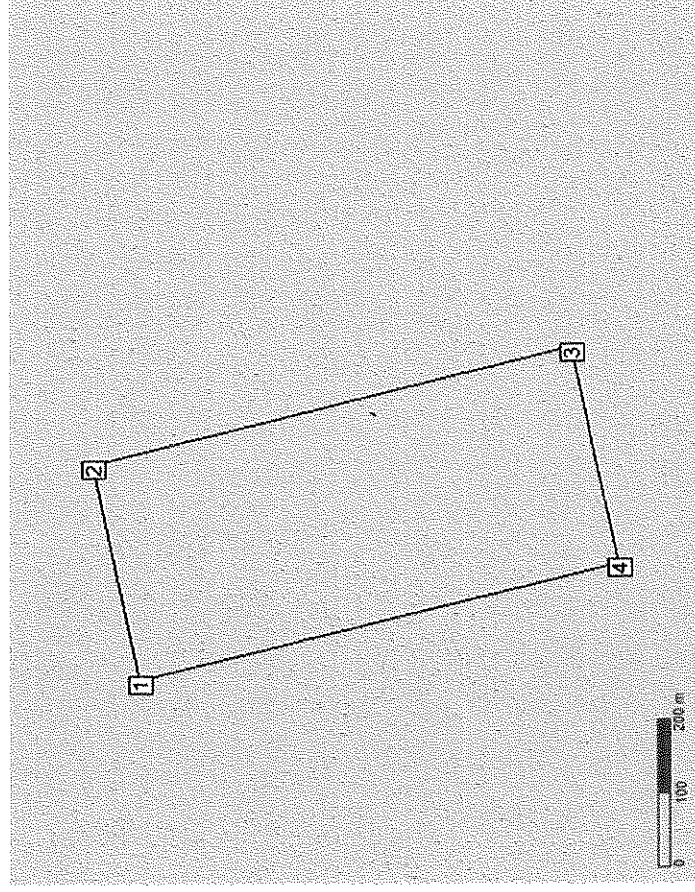



Figura 3: Muestra Vertices del área .



Solicitud N° 211081011		Solicitante Cultivos Marinos Lago Yelcho S.A.			
Región VIII		Comuna Coronel	Área o Localidad Isla Santa María		
Fecha 31/03/2012		Hora Inicio 11:43		Embarcación: Tsunami	
		Hora Termino 12:10		MATRICULA: 529	
Vértice	Latitud	Longitud			
1	S 36° 58' 54.09"	W 73° 33' 58.14"		Carta SHOA 6120	
2	S 36° 58' 51.90"	W 73° 33' 46.32"			
3	S 36° 59' 14.02"	W 73° 33' 39.95"		Área (Há) 20,99	
4	S 36° 59' 16.22"	W 73° 33' 51.77"			
Observaciones (Anotar situaciones u observaciones que expliquen o refuercen la inspección realizada)					
Superficie muestreable aprox: 0 (%).					
Hora de la Medición 11:55	Ajuste de Marea (m) 0,0	Prof. Máxima (Observada; Ajustada) 42,1; 42,1 m		Prof. Mínima (Observada; Ajustada) 31,7; 31,7 m	
Posición geográfica de los extremos de las Unidades de Muestreo (boyerines)					
Transecta N°1	Latitud	Longitud	Latitud	Longitud	
Transecta N°2					
Transecta N°3					
Transecta N°4					
Transecta N°5					

Nombre Inspector:	Rodrigo Ormazábal	Nombre Capitán/Buzo:	Ignacio Rudolph Kuncar
Firma Inspector		Firma Capitán/Buzo	