

División de Acuicultura

Informe UAGPA N°116
Fecha: 16-de junio de 2017
Análisis de presencia de Banco Natural

Pert	profundidad de análisis	especie indicada en informe	Especie o grupo a evaluar	m ² um (1)	m ² um (2)	m ² Promedio	frecuencia de ocurrencia UM Con Rec/UM totales	% area muestreable	IPBAN	IPBANMax	Evaluación
211081010 ✓	hasta 30 metros							0			No se Buceo

Observaciones: Considerando que el área posee una profundidad mayor a 30 metros, no se realizó buceo

EDUARDO ANDERSON GERMAIN
Jefe Unidad Análisis y Gestión de Procesos de Acuicultura

PPA/ppa
C.I. (Subpesca) N° 10917/12.

3.5 Área código 211081010, Noroeste Punta Coronel.**Tabla 1:** Vértices del área inspeccionada (DATUM WGS-84).

Código	Lat/Lon hddd mm'ss.s"	Lat/Lon hddd.dyyyy
1A	S 36° 58' 10.61" W 73° 11' 40.70"	S36.96961 W73.19464
1B	S 36° 58' 14.79" W 73° 11' 29.74"	S36.97077 W73.19159
1C	S 36° 58' 32.37" W 73° 11' 40.17"	S36.97566 W73.19449
1D	S 36° 58' 28.19" W 73° 11' 51.12"	S36.97450 W73.19753

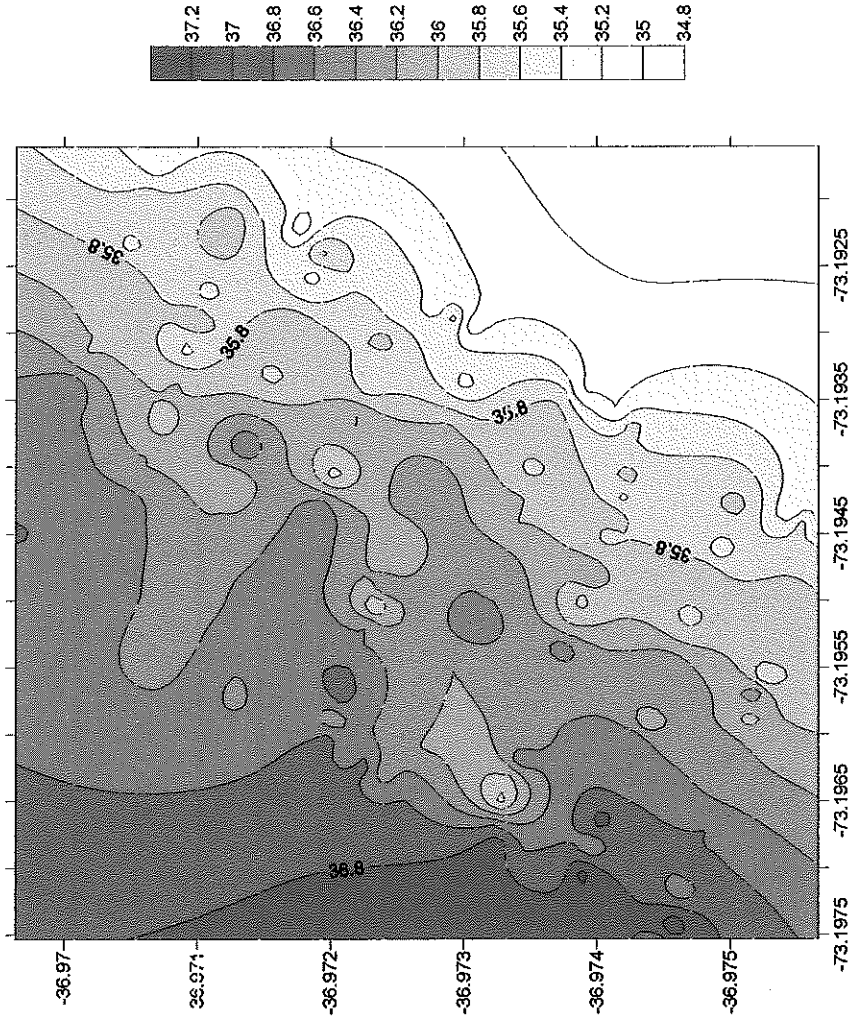
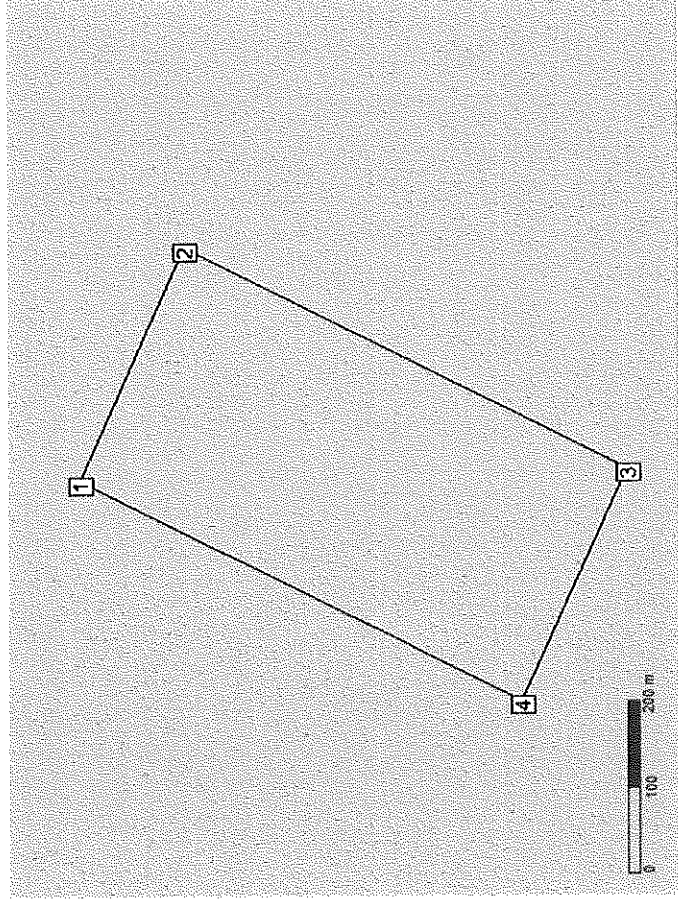
Figura 2: Batimetría del área solicitada, Comuna de San Pedro de la Paz.

Figura 3: Muestra vertices del área.




O-DIVERS CHILE Ltda.

Servicios de Muestreo Científico Submarino
 Buceo Profesional, Consultoría y Escuela de Deportes Náuticos
 www.odiverschile.cl

122

Solicitud N° 211081010		Solicitante Cultivos marinos Lago Yelcho S.A.	
Región VIII		Comuna San Pedro de la Paz	
Fecha 17/01/2012		Hora Inicio 14:00 Hora Terminó 14:22	
		MATERICULA: 2734	
Área o Localidad NW Punta Coronel		Embarcación: Marparaíso	
Vértice		Latitud	Longitud
1		S 36° 58' 10.61"	W 73° 11' 40.70"
2		S 36° 58' 14.79"	W 73° 11' 29.74"
3		S 36° 58' 32.37"	W 73° 11' 40.17"
4		S 36° 58' 28.19"	W 73° 11' 51.12"
		Carta SHOA 6120	
		Área (Há): 18,00	
Observaciones (Anotar situaciones u observaciones que expliquen o refuercen la inspección realizada)			
Superficie muestreable aprox: 0 (%).			
Hora de la Medición 14:10	Ajuste de Marea (m) +0,4	Prof. Máxima (Observada; Ajustada) 37,2; 37,6 m	Prof. Mínima (Observada; Ajustada) 35,0; 35,4 m
Posición geográfica de los extremos de las Unidades de Muestreo (boyerines)			
Transecta N°1	Latitud	Longitud	Latitud
Transecta N°2			
Transecta N°3			
Transecta N°4			
Transecta N°5			

Nombre Inspector: Carlos Contreras G. Nombre Capitán/Buzo: Ignacio Rudolph Kuncar

Firma Inspector:  Firma Capitán/Buzo: 