


División de acuicultura

Informe análisis de presencia de Banco Natural

Pert	profundidad de análisis	especie indicada en informe	Especie o grupo a evaluar	m ² um (1)	m ² um (2)	m ² um (3)	m ² um (4)	m ² um (5)	m ² Promedio	frecuencia de ocurrencia UM Con Rec/UM totales	% area muestreable	IPBAN	IPBANMax	Evaluación
211081004	hasta 30 m	-	-	-	-	-	-	-	-	-	-	-	-	No se buceo


 CRF/crf
 C.I. (Subpesca) N° 10917/12

6.4 Área código 211081004, Oeste Roca Cónica Negra.**Tabla 1:** Vértices del área inspeccionada (DATUM WGS-84).

Código	Lat/Lon hddd mm'ss"	Lat/Lon hddd.dddd
1A	S 37° 15' 22.25" W 73° 40' 58.58"	S37.25618 W73.68294
1B	S 37° 15' 22.18" W 73° 40' 46.40"	S37.25616 W73.67955
1C	S 37° 15' 44.89" W 73° 40' 46.21"	S37.26247 W73.67950
1D	S 37° 15' 44.96" W 73° 40' 58.39"	S37.26249 W73.68288

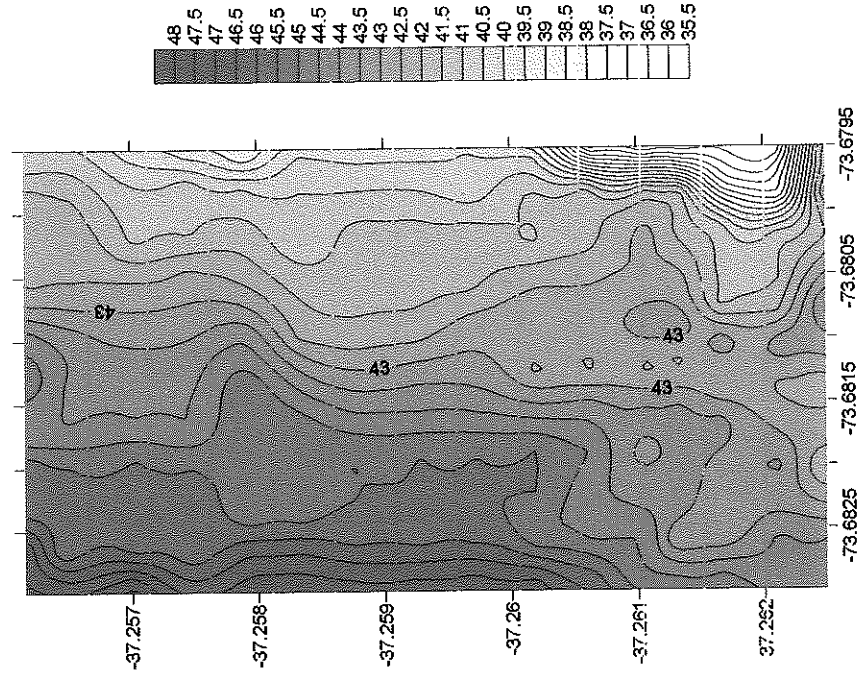
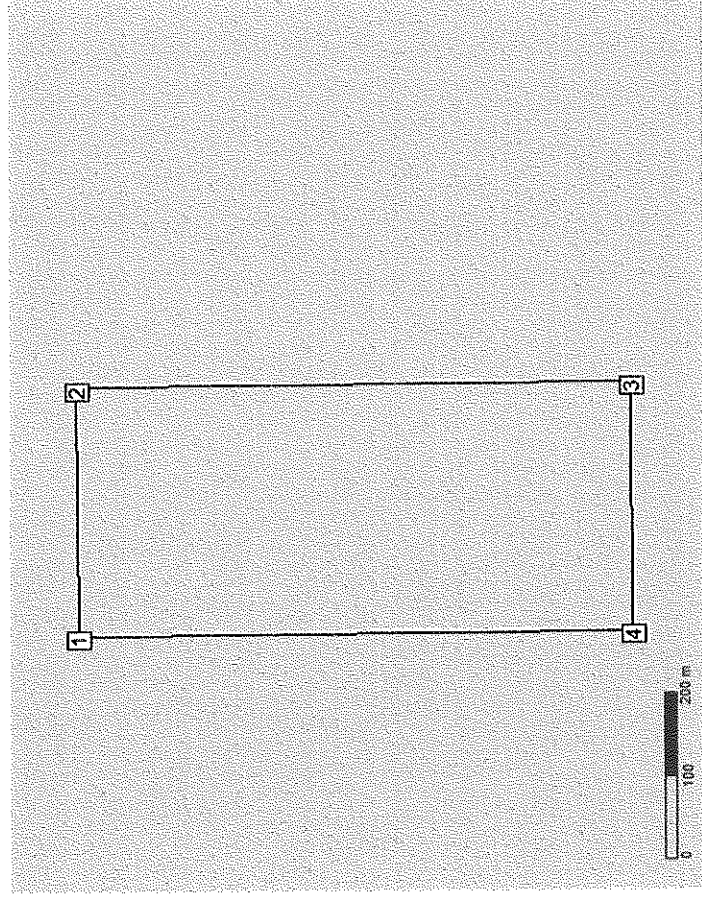
Figura 2: Batimetría del área solicitada, Comuna de Arauco.

Figura 3: Muestra Vértices del area.



O-DIVERS CHILE Ltda.

Servicios de Muestreo Científico Submarino
 Buceo Profesional, Consultoría y Escuela de Deportes Náuticos
 www.odiverschile.cl

212

Solicitud Nº 211081004		Solicitante Cultivos Marinos Lago Yelcho S. A.	
Región VIII		Comuna Arauco	
Fecha 05/01/2012		Hora Inicio 10:26	
		Hora Termino 10:59	
		MATRICULA 1166	
		Área o Localidad Oeste Roca Cónica Negra	
		Embarcación Armagedon	
Vértice		Latitud	Longitud
1		S 37° 15' 22.25"	W 73° 40' 58.58"
2		S 37° 15' 22.18"	W 73° 40' 46.40"
3		S 37° 15' 44.89"	W 73° 40' 46.21"
4		S 37° 15' 44.96"	W 73° 40' 58.39"
		Datum WGS-84	
		Área (Há) 21,01	


Observaciones (Anotar situaciones u observaciones que expliquen o refuercen la inspección realizada)

Superficie muestreable aprox: 0 (%).

Hora de la Medición 10:43	Ajuste de Marea (m) -0,1	Prof. Máxima (Observada; Ajustada) 47,6; 47,5 m	Prof. Mínima (Observada; Ajustada) 32,7; 32,6 m
------------------------------	-----------------------------	---	---

Posición geográfica de los extremos de las Unidades de Muestreo (boyerines)

	Latitud	Longitud	Latitud	Longitud
Transecta Nº1				
Transecta Nº2				
Transecta Nº3				
Transecta Nº4				
Transecta Nº5				

Nombre Inspector:	Julio Cubillos Almonte	Nombre Capitán/Buzo:	Ignacio Rudolph Kuncar
Firma Inspector		Firma Capitán/Buzo	