

División de Acuicultura

Informe UAGPA N°09
Fecha: 13-de enero de 2017
Análisis de presencia de Banco Natural

Pert	profundidad de análisis	especie indicada en informe	Especie o grupo a evaluar	m ² um (1)	m ² um (2)	m ² Promedio	frecuencia de ocurrencia UM Con Rec/UM totales	% area muestreable	IPBAN	IPBANMax	Evaluación
211081033	hasta 30 metros	Jaiba									No Existe Banco Natural

Observaciones:

- Mediante Resolución Subpesca N°387 de 30 de enero de 2014, se elimina del listado de IPBAN MAX, el recurso hidrobiológico Jaiba, en todas sus especies, el presente informe deja sin efecto el Informe de análisis de Presencia de Banco Natural N°10 de 07 de diciembre de 2012.

EDUARDO ANDERSON GERMAIN
Jefe Unidad Análisis y Gestión de Procesos de Acuicultura

O-DIVERS CHILE Ltda.

Servicios de Muestreo Científico Submarino
Buceo Profesional, Consultoría y Escuela de Deportes Náuticos
www.odiverschile.cl

605

10.5 Área código 211081033, Suroeste Punta Tirúa.

Tabla 1: Vértices del área inspeccionada (DATUM PSAD-56).

Código	Lat/Lon hddd mm'ss.s"	Lat/Lon hddd.dddddd
1A	S 38° 20' 48.42" W 73° 31' 6.34"	S38.34764 W73.51839
1B	S 38° 20' 49.03" W 73° 30' 49.88"	S38.34781 W73.51382
1C	S 38° 21' 5.23" W 73° 30' 50.85"	S38.35231 W73.51409
1D	S 38° 21' 4.62" W 73° 31' 7.31"	S38.35214 W73.51866

Figura 2: Batimetría del área solicitada, Comuna de Tirúa.

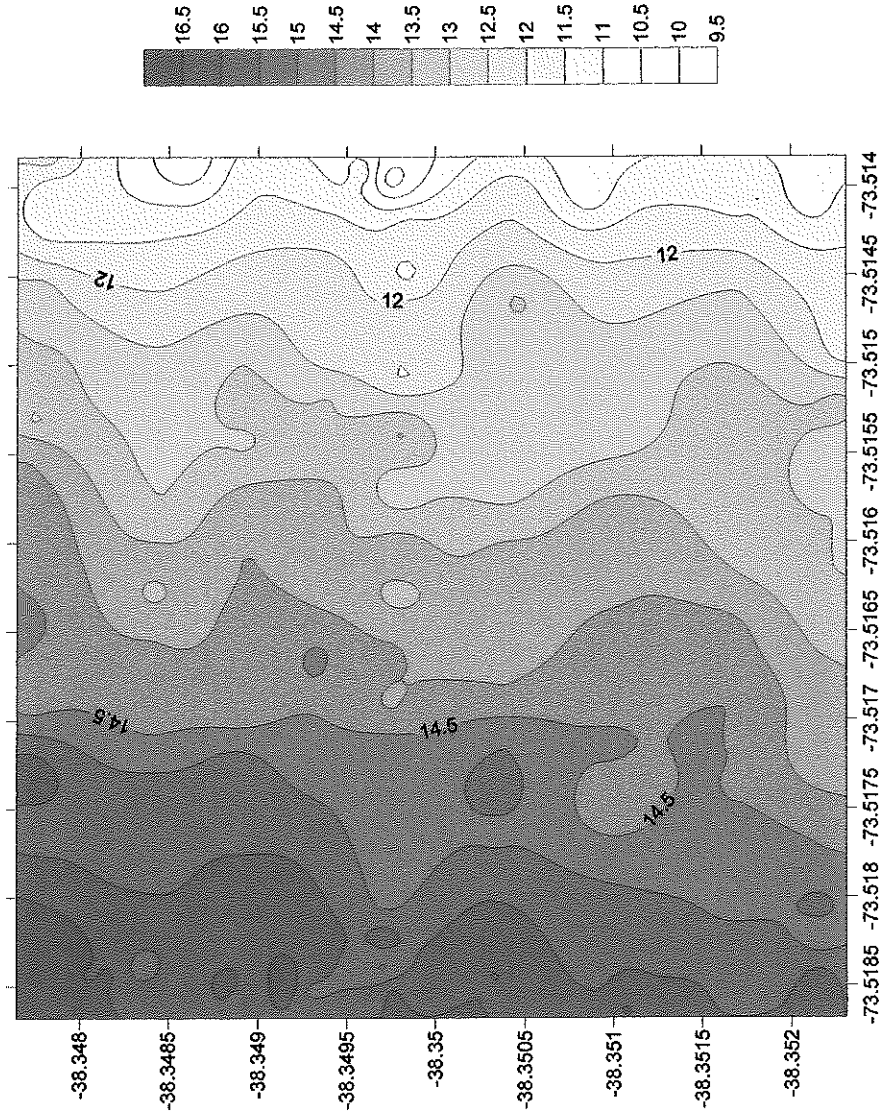
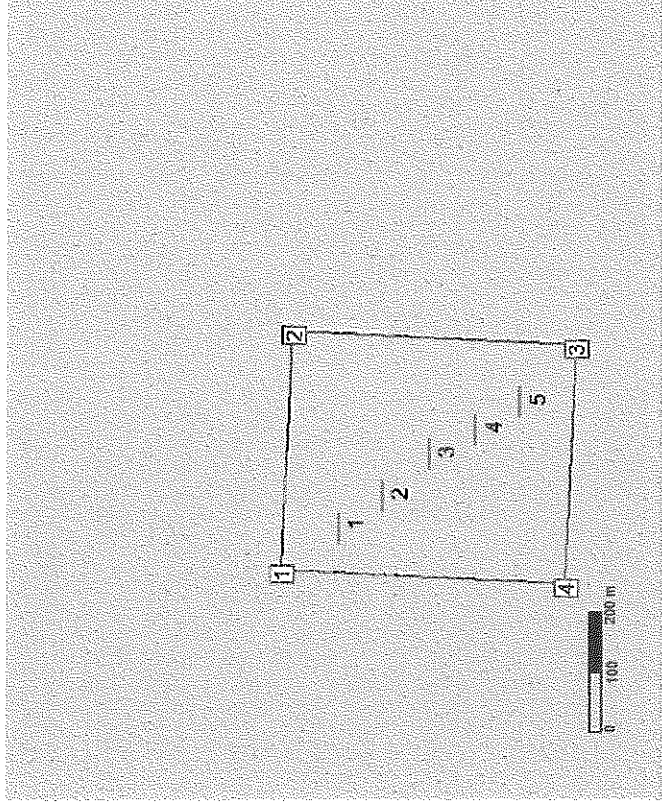


Figura 3: Muestra distribución de transectas dentro del área.



Solicitud N° 211081033		Solicitante Salmones Caleta Bay S. A.		
Región VIII		Comuna Trúa		
Fecha 15/01/2012 21/01/2012		Hora Inicio 10:29 / 15:40 Hora Terminó 10:57 / 16:20		
		MATRICULA: 1448		
		Área o Localidad SW Punta Trúa		
		Embarcación: Melipeñi		
		Carta SHOA 6000		
		Área (Ha) 20,00		
Observaciones (Anotar situaciones u observaciones que expliquen o refuercen la inspección realizada)				
Superficie muestreable aprox: 100 (%).				
Hora de la Medición 10:45		Ajuste de Marea (m) +0,3		
		Prof. Máxima (Observada; Ajustada) 16,6; 16,9 m		
		Prof. Mínima (Observada; Ajustada) 9,6; 9,9 m		
Posición geográfica de los extremos de las Unidades de Muestreo (boyerines)				
	Latitud	Longitud	Latitud	Longitud
Transecta N°1	38° 20' 51,66"S	73° 31' 04,54"O	38° 20' 51,73"S	73° 31' 02,49"O
Transecta N°2	38° 20' 54,17"S	73° 31' 02,29"O	38° 20' 54,25"S	73° 31' 00,24"O
Transecta N°3	38° 20' 56,85"S	73° 30' 59,38"O	38° 20' 56,93"S	73° 30' 57,32"O
Transecta N°4	38° 20' 59,40"S	73° 30' 57,68"O	38° 20' 59,48"S	73° 30' 55,62"O
Transecta N°5	38° 21' 01,95"S	73° 30' 55,78"O	38° 21' 02,01"S	73° 30' 53,73"O

O-DIVERS CHILE Ltda.

Servicios de Muestreo Científico Submarino
 Buceo Profesional, Consultoría y Escuela de Deportes Náuticos
www.odiverschile.cl

613

Cangrejo dorado de Juan Fernández	<i>Chaceon chilensis</i>	0	0	0	0	0	0	0	0	0	0	0	0	0	0	0	0	0	0
Centolla	<i>Lithodes santolla</i>	0	0	0	0	0	0	0	0	0	0	0	0	0	0	0	0	0	0
Centolla del norte	<i>Lithodes spp.</i>	0	0	0	0	0	0	0	0	0	0	0	0	0	0	0	0	0	0
Centollón	<i>Paralomis granulosa</i>	0	0	0	0	0	0	0	0	0	0	0	0	0	0	0	0	0	0
Centollón del norte	<i>Paralomis spp.</i>	0	0	0	0	0	0	0	0	0	0	0	0	0	0	0	0	0	0
Gamba	<i>Haliporoides diomedea</i>	0	0	0	0	0	0	0	0	0	0	0	0	0	0	0	0	0	0
Jaiba	<i>Cancer spp.</i>	0	0	0	0	0	0	0	0	0	0	0	0	0	0	0	0	0	0
Jaiba limón	<i>Cancer porteri</i>	0	0	0	0	0	0	0	0	0	0	0	0	0	0	0	0	0	0
Jaiba marmola	<i>Cancer edwardsi</i>	0	0	0	0	0	0	0	0	0	0	0	0	0	0	0	0	0	0
Jaiba mora	<i>Homalaspis plana</i>	0	0	0	0	0	0	0	0	0	0	0	0	0	0	0	0	0	0
Jaiba patuda	<i>Talipes marginatus</i>	0	0	0	0	0	0	0	0	0	0	0	0	0	0	0	0	0	0
Jaiba peluda o pachona	<i>Cancer setosus</i>	0	0	0	0	0	0	0	0	0	0	0	0	0	0	0	0	0	0
Jaiba reina	<i>Cancer coronatus</i>	0	0	0	0	0	0	0	0	0	0	0	0	0	0	0	0	0	0
Jaiba remadora	<i>Ovalipes trimaculatus</i>	0	0	0	0	0	0	0	0	0	0	0	0	0	0	0	0	0	0
Picoroco	<i>Austromegabalanus psittacus</i>	0	0	0	0	0	0	0	0	0	0	0	0	0	0	0	0	0	0
Pulga saltarina o gambita	<i>Gammarus sp</i>	0	0	0	0	0	0	0	0	0	0	0	0	0	0	0	0	0	0
Erizo	<i>Loxechinus albus</i>	0	0	0	0	0	0	0	0	0	0	0	0	0	0	0	0	0	0
Pepino de mar	<i>Athyonidium chilensis</i>	0	0	0	0	0	0	0	0	0	0	0	0	0	0	0	0	0	0
Piure	<i>Pyura chilensis</i>	0	0	0	0	0	0	0	0	0	0	0	0	0	0	0	0	0	0

Tipo de Fondo:

Fondo Blando (conchuela, grava, arena, limo arcilla) _____ %

Fondo Semi-duro (terrej, sedimento compacto) _____ %

Fondo Duro (roca, bolones) _____ %

_____ %

_____ %

_____ %

O-DIVERS CHILE Ltda.

Servicios de Muestreo Científico Submarino
 Buceo Profesional, Consultoría y Escuela de Deportes Náuticos
 www.odiverschile.cl

620

Cangrejo dorado de Juan Fernández	<i>Chaceon chilensis</i>	0	0	0	0	0	0	0	0	0	0	0	0	0	0	0	0	0	0
Centolla	<i>Lithodes santolla</i>	0	0	0	0	0	0	0	0	0	0	0	0	0	0	0	0	0	0
Centolla del norte	<i>Lithodes spp.</i>	0	0	0	0	0	0	0	0	0	0	0	0	0	0	0	0	0	0
Centollón	<i>Paralomis granulosa</i>	0	0	0	0	0	0	0	0	0	0	0	0	0	0	0	0	0	0
Centollón del norte	<i>Paralomis spp.</i>	0	0	0	0	0	0	0	0	0	0	0	0	0	0	0	0	0	0
Gamba	<i>Haliporoides diomedea</i>	0	0	0	0	0	0	0	0	0	0	0	0	0	0	0	0	0	0
Jaiba	<i>Cancer spp.</i>	0	0	0	0	0	0	0	0	0	0	0	0	0	0	0	0	0	0
Jaiba limón	<i>Cancer porteri</i>	0	0	0	0	0	0	0	0	0	0	0	0	0	0	0	0	0	0
Jaiba marmola	<i>Cancer edwardsi</i>	0	0	0	0	0	0	0	0	0	0	0	0	0	0	0	0	0	0
Jaiba mora	<i>Homalaspis plana</i>	0	0	0	0	0	0	0	0	0	0	0	0	0	0	0	0	0	0
Jaiba patuda	<i>Talipes marginatus</i>	0	0	0	0	0	0	0	0	0	0	0	0	0	0	0	0	0	0
Jaiba peluda o pachona	<i>Cancer setosus</i>	0	0	0	0	0	0	0	0	0	0	0	0	0	0	0	0	0	0
Jaiba reina	<i>Cancer coronatus</i>	0	0	0	0	0	0	0	0	0	0	0	0	0	0	0	0	0	0
Jaiba remadora	<i>Ovalipes trimaculatus</i>	0	0	0	0	0	0	0	0	0	0	0	0	0	0	0	0	0	0
Pitoroco	<i>Austromegabalanus psittacus</i>	0	0	0	0	0	0	0	0	0	0	0	0	0	0	0	0	0	0
Pulga saltarina o gambita	<i>Gammarus sp</i>	0	0	0	0	0	0	0	0	0	0	0	0	0	0	0	0	0	0
Erizo	<i>Loxechinus albus</i>	0	0	0	0	0	0	0	0	0	0	0	0	0	0	0	0	0	0
Pepino de mar	<i>Athyonidium chilensis</i>	0	0	0	0	0	0	0	0	0	0	0	0	0	0	0	0	0	0
Piure	<i>Pyura chilensis</i>	0	0	0	0	0	0	0	0	0	0	0	0	0	0	0	0	0	0

Tipo de Fondo: Fondo Blando (conchuela, grava, arena, limo arcilla) _____ %
 Fondo Semiduro (tertel, sedimento compacto) _____ %
 Fondo Duro (roca, bolones) _____ %

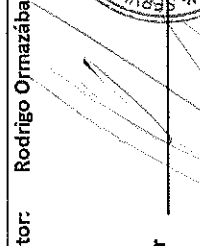
O-DIVERS CHILE Ltda.

Servicios de Muestreo Científico Submarino
Buceo Profesional, Consultoría y Escuela de Deportes Náuticos
www.odiverschile.cl

624

Jaiba patuda	<i>Talipeus marginatus</i>	0	0	0	0	0	0	0	0	0	0	0	0	0	0	0	0	0	0
Jaiba peluda o pachona	<i>Cancer setosus</i>	0	0	0	0	0	0	0	0	0	0	0	0	0	0	0	0	0	0
Jaiba reina	<i>Cancer coronatus</i>	1	0	0	0	0	0	0	0	0	0	0	0	0	0	0	0	0	0
Jaiba remadora	<i>Ovalipes trimaculatus</i>	0	0	0	0	0	0	0	0	0	0	0	0	0	0	0	0	0	0
Picoroco	<i>Austromegabalanus psittacus</i>	0	0	0	0	0	0	0	0	0	0	0	0	0	0	0	0	0	0
Pulga saltarina o gambita	<i>Gammarus sp</i>	0	0	0	0	0	0	0	0	0	0	0	0	0	0	0	0	0	0
Erizo	<i>Loxechinus albus</i>	0	0	0	0	0	0	0	0	0	0	0	0	0	0	0	0	0	0
Pepino de mar	<i>Athyonidium chilensis</i>	0	0	0	0	0	0	0	0	0	0	0	0	0	0	0	0	0	0
Piure	<i>Pyura chilensis</i>	0	0	0	0	0	0	0	0	0	0	0	0	0	0	0	0	0	0

Tipo de Fondo: Fondo Blando (conchuela, grava, arena, limo arcilla) _____ 100 _____ %
 Fondo Semiduro (tertel, sedimento compacto) _____ %
 Fondo Duro (roca, bolanes) _____ %

Nombre Inspector: **Rodrigo Ormazábal** Nombre Capitán/Buzo: **Luis Montecinos**
Ignacio Rudolph Kuncar
 Firma Inspector:  Firma Capitán/Buzo: 