

División de Acuicultura

Informe UAGPA N°03
Fecha: 12-de enero de 2017
Análisis de presencia de Banco Natural

Pert	profundidad de análisis	especie indicada en informe	Especie o grupo a evaluar	m ² um (1)	m ² um (2)	m ² Promedio	frecuencia de ocurrencia UM Con Rec/UM totales	% area muestreable	IPBAN	IPBANMax	Evaluación
211081012	hasta 30 metros							0			No se Buceo

Observaciones: Considerando que el área posee una profundidad mayor a 30 metros, no se realizó buceo

EDUARDO ANDERSON GERMAIN
Jefe Unidad Análisis y Gestión de Procesos de Acuicultura

PPA/ppa
C.I. (Subpesca) N° 4303/11

3.6 Área código 211081012, Suroeste Punta Coronel.

Tabla 1: Vértices del área inspeccionada (DATUM WGS-84).

Código	Lat/Lon hddd mm'ss.s"	Lat/Lon hddd, dddd
1A	S 37° 0' 2.82"	W 73° 12' 37.72" S37.00078 W73.21048
1B	S 37° 0' 1.01"	W 73° 12' 25.80" S37.00028 W73.20717
1C	S 37° 0' 23.33"	W 73° 12' 20.55" S37.00648 W73.20571
1D	S 37° 0' 25.13"	W 73° 12' 32.48" S37.00698 W73.20902

Figura 2: Batimetría del área solicitada, Comuna de San Pedro de la Paz.

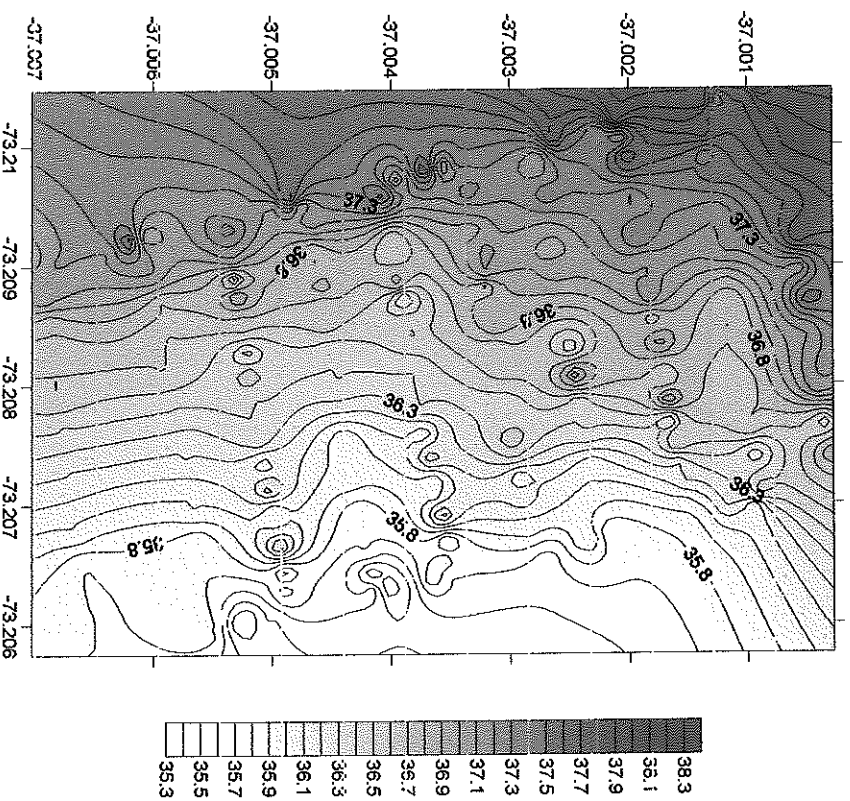
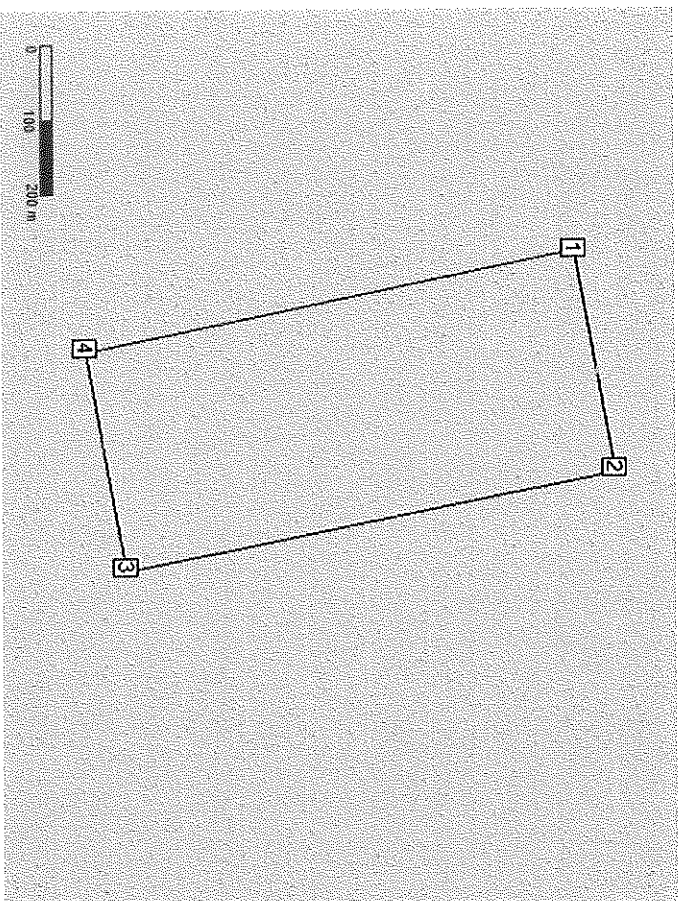



Figura 3: Muestra vértices del área.



O-DIVERS CHILE Ltda.

Servicios de Muestreo Científico Submarino
 Buceo Profesional, Consultora y Escuela de Deportes Náuticos
 www.odiverschile.cl

Solicitud N° 211081012		Solicitante Cultivos Marinos Lago Yelcho S.A.		
Región VIII	Comuna San Pedro de la Paz	Área o Localidad SW Punta Coronel		
Fecha 17/01/2012	Hora Inicio 14:43	Embarcación: Marparaiso		
	Hora Terminó 15:05	MATRÍCULA: 2734		
Vértice	Latitud	Longitud		
1	S 37° 0' 2.82"	W 73° 12' 37.72"	Carta SHOA 6120	
2	S 37° 0' 1.01"	W 73° 12' 25.80"	Área (Ha) 21,00	
3	S 37° 0' 23.33"	W 73° 12' 20.55"		
4	S 37° 0' 25.13"	W 73° 12' 32.48"		
Observaciones (Anotar situaciones u observaciones que expliquen o refuercen la inspección realizada)				
Superficie muestreable aprox: 0 (%).				
Hora de la Medición 14:55	Ajuste de Marea (m) +0,4	Prof. Máxima (Observada; Ajustada) 38,3; 38,7 m	Prof. Mínima (Observada; Ajustada) 34,5; 34,9 m	
Posición geográfica de los extremos de las Unidades de Muestreo (boyerines)				
	Latitud	Longitud	Latitud	Longitud
Transecta N°1				
Transecta N°2				
Transecta N°3				
Transecta N°4				
Transecta N°5				

Nombre Inspector:	Carlos Contreras S	Nombre Capitán/Buzo:	Ignacio Rudolph Kunzar
Firma Inspector		Firma Capitán/Buzo	