

Informe UAGPA N° 189
Fecha: 06 de diciembre de 2016
Análisis de presencia de Banco Natural

| Pert | profundidad de análisis | especie indicada en informe | Especie o grupo a evaluar | m ² um (1) | m ² um (2) | m ² um (3) | m ² Promedio | frecuencia de ocurrencia UM Con Rec/UM totales | % area muestreable | IPBAN | IPBANMax | Evaluación |
|-----------|-------------------------|-----------------------------|---------------------------|-----------------------|-----------------------|-----------------------|-------------------------|--|--------------------|-------|----------|--------------------------|
| 211071018 | hasta 30 m | - | - | - | - | - | - | - | 57,9 | - | - | Sin Banco Natural |

Obs: Es del caso indicar que en las transectas realizadas se encontró recursos correspondiente a jaibas, sin embargo esta no se considera en análisis de Banco Natural, según consta en la Resolución Exenta (SUBPESCA) N° 387 de 2014.



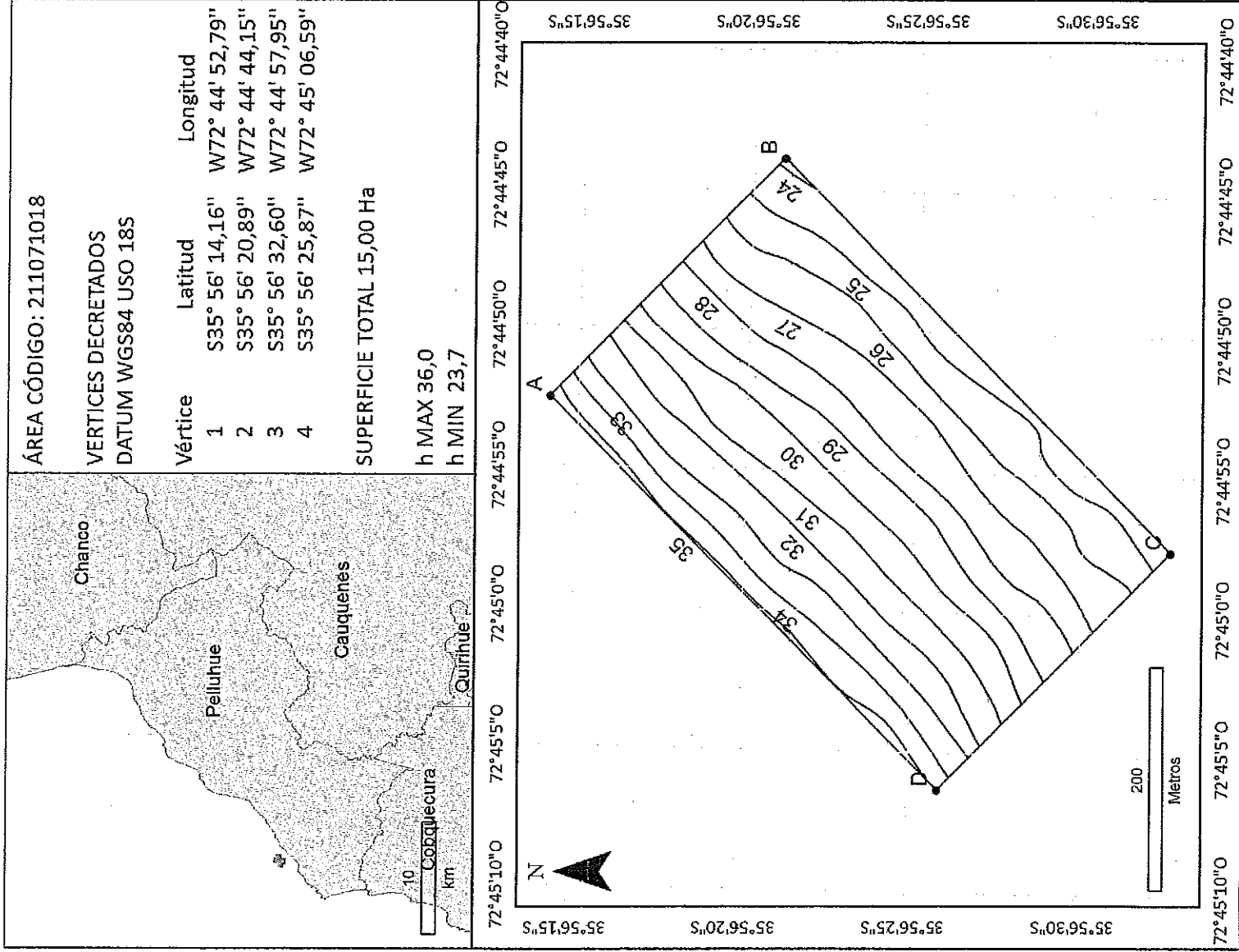
EDUARDO ANDERSON GERMAIN
Jefe Unidad Análisis y Gestión de Procesos de Acuicultura

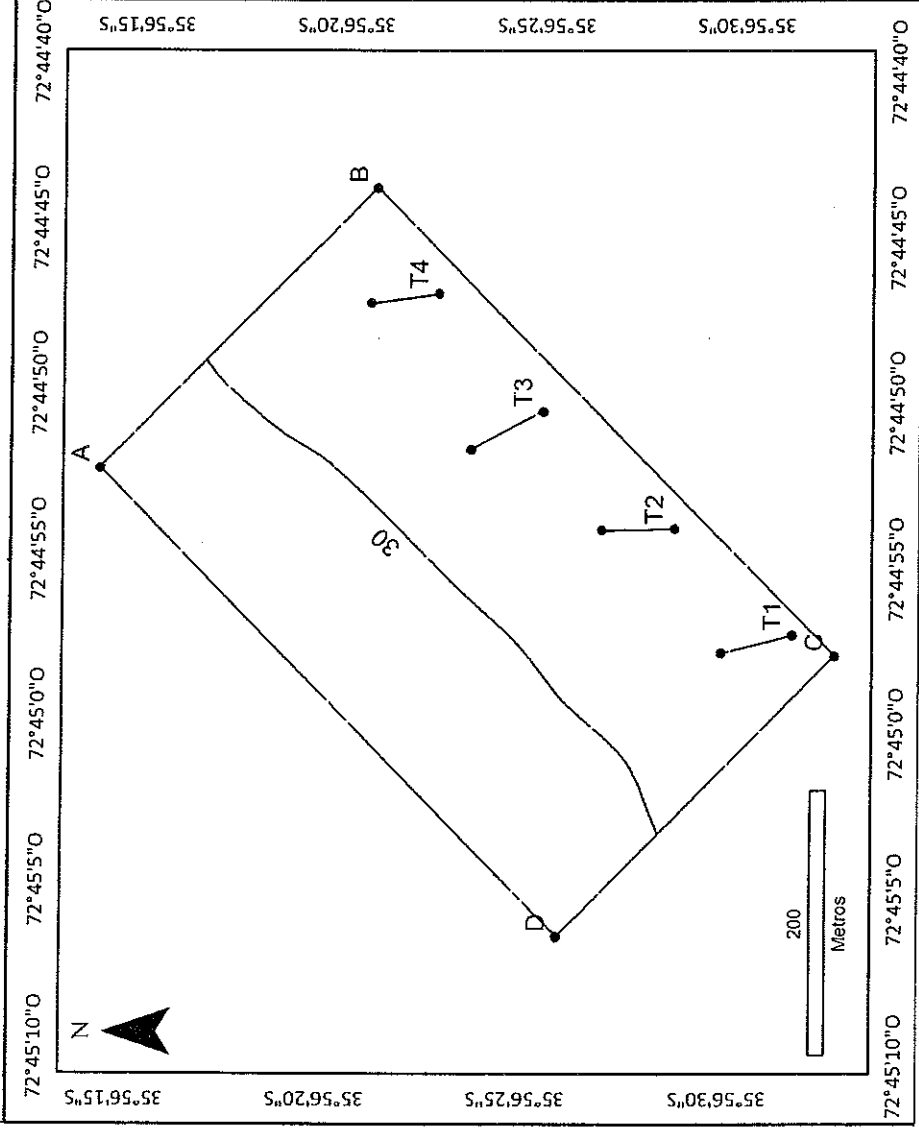


3.- Áreas Comuna de Pelluhue



3.1. Área código 211071018, Sector 13.

| | | | | | |
|---|------------------------------------|---|-----------------------------------|---|-----------|
| Solicitud N° 211071018 | | Solicitante Salmocoñcesiones S.A. | | | |
| Región Maule | | Comuna Pelluhue | | Área o Localidad Sector 13 | |
| Fecha 12/04/2016 | Hora Inicio | 10:31 | Embarcación | | Paulito I |
| | Hora Término | 11:05 | CB | | 1964 |
| Vértice | DATUM WGS84 | | | | |
| | Latitud | Longitud | | Carta | |
| | S35° 56' 14,16" | W72° 44' 52,79" | | SHOA 5000 | |
| | S35° 56' 20,89" | W72° 44' 44,15" | | | |
| | S35° 56' 32,60" | W72° 44' 57,95" | | | |
| | S35° 56' 25,87" | W72° 45' 06,59" | | Área (Há) 15,00 | |
| Observaciones (Anotar situaciones u observaciones que expliquen o refuercen la inspección realizada) | | | | | |
| Superficie muestreable aprox: (57,9) 8,68 (%) Há | | | | | |
| Hora de la Medición 10:48 | Ajuste de Marea (m) -0,4 | Prof. Máxima (Observada; Ajustada) 35,6; 36,0 (m) | | Prof. Mínima (Observada; Ajustada) 23,3; 23,7 (m) | |
| Posición geográfica de los extremos de las Unidades de Muestreo (boyerines) | | | | | |
| Transecta N°1 | Latitud S35° 56' 31,53" | Longitud W72° 44' 57,34" | Latitud S35° 56' 29,78" | Longitud W72° 44' 57,93" | |
| Transecta N°2 | S35° 56' 28,52" | W72° 44' 54,21" | S35° 56' 26,71" | W72° 44' 54,30" | |
| Transecta N°3 | S35° 56' 25,18" | W72° 44' 50,78" | S35° 56' 23,41" | W72° 44' 51,97" | |
| Transecta N°4 | S35° 56' 22,50" | W72° 44' 47,29" | S35° 56' 20,80" | W72° 44' 47,62" | |
| Transecta N°5 | | | | | |
| Transecta N°6 | | | | | |







| | | | |
|-------------------|--|----------------------|---|
| Nombre Inspector: | Paula Sepulveda | Nombre Capitán/Buzo: | Ignacio Rudolph K. |
| Firma Inspector |  | Firma Capitán/Buzo |  |