

INFORME DE INSPECCION DE TERRENO PARA VERIFICACION DE

Presencia de Recursos Profundidad Accidente Geográfico Tipo de Fondo

Solicitud N° 210106002	Solicitante NUÑEZ HEMMELMANN, PEDRO ANDRES
---------------------------	---

Región Décima	Comuna Quellón	Area o Localidad I. Cailín, Ba. Huellonquén
------------------	-------------------	--

Fecha 05/12/11	Hora Inicio 16:32	Embarcación HALLEWJWA
	Hora Término 17:25	CB 8571

Carta DPC-308 Area 06.13 Hás

	Vértice	Latitud	Longitud
Coordenadas Geográficas Carta DPC-308 :	A	43° 09' 16.00" S	73° 32' 14.00" O
	B	43° 09' 16.00" S	73° 32' 03.00" O
	C	43° 09' 24.00" S	73° 32' 03.00" O
	D	43° 09' 24.00" S	73° 32' 14.00" O


Observaciones (Anotar situaciones u observaciones que expliquen o refuercen la inspección realizada)

Hora de la Medición 16:32	Ajuste de Marea (mt) -1.1	Prof. Máxima 4.8	Prof. Mínima 4
		Observ. Ajustada 4.619	Observ. Ajustada 2.9



Solicitud 210106002; Campaña 2011

Dibujar (a mano alzada) la forma del sector solicitado. En dicho croquis, anotar la ubicación y valores de las profundidades registradas. Asimismo, ubicar el lugar de las unidades de muestreo y cuadrantes cuando corresponda.



Superficie muestreable aprox.: 66 %

Valores de profundidad sin ajuste de marea.

Superficie de las Transectas :

Por defecto y a menos que se indique un valor diferente, las transectas tienen siempre una superficie muestral de 100 mt² (50 mt * 2 mt).

Transecta N° 1

Sin presencia de recursos

Posición geográfica de los extremos de la Unidad de Muestreo.

Inicio Lat. 43 09 16,2 S Lon. 73 32 6,8 O
 Término Lat. 43 09 16,2 S Lon. 73 32 4,1 O

Recursos	Estado (S/J/A)	Censo (Transecta)	Cuadrantes (0,25 mt ² c/u)										Unid.				
			01	02	03	04	05	06	07	08	09	10					
Almeja																	
Caracol Piquilhue																	
Caracol Tégula																	
Cholga																	
Chorito																	
Choro Zapato																	
Culengue																	
Erizo																	
Huepo																	
Jaiba Marmola	<u>A-J</u>	<u>18</u>															
Jaiba Mora																	
Jaiba Panchote																	
Juliana																	
Lapa																	

Loco													Unid.
Navajuela													Unid.
Luga Negra													Kg
Luga Roja													Kg
Pelillo													Kg
Piure													Kg

Transecta N° 2

Sin presencia de recursos

Posición geográfica de los extremos de la Unidad de Muestreo.

Inicio Lat. 43 08 245 S Lon. 73 32 717 O
 Término Lat. 43 08 242 S Lon. 73 32 511 O

Recursos	Estado (S/J/A)	Censo (Transecta)	Cuadrantes (0,25 mt ² c/u)											
			01	02	03	04	05	06	07	08	09	10		
Almeja														Unid.
Caracol Piquilhue														Unid.
Caracol Tégula														Unid.
Cholga														Unid.
Chorito														Unid.
Choro Zapato														Unid.
Culengue														Unid.
Erizo														Unid.
Huepo														Unid.
Jaiba Marmola	<u>S-A</u>	<u>24</u>												Unid.
Jaiba Mora														Unid.
Jaiba Panchote														Unid.
Juliana														Unid.
Lapa														Unid.
Loco														Unid.
Navajuela														Unid.
Luga Negra														Kg
Luga Roja														Kg
Pelillo														Kg
Piure														Kg

Transecta N° 3

Sin presencia de recursos

Posición geográfica de los extremos de la Unidad de Muestreo.


Inicio Lat. S Lon. O
 Término Lat. S Lon. O


Recursos	Estado (S/J/A)	Censo (Transecta)	Cuadrantes (0,25 mt ² c/u)												
			01	02	03	04	05	06	07	08	09	10			
Almeja															Unid.
Caracol Piquilhue															Unid.
Caracol Tégula															Unid.
Cholga															Unid.
Chorito															Unid.
Choro Zapato															Unid.
Culengue															Unid.
Erizo															Unid.
Huepo															Unid.
Jaiba Marmola															Unid.
Jaiba Mora															Unid.
Jaiba Panchote															Unid.
Juliana															Unid.
Lapa															Unid.
Loco															Unid.
Navajuela															Unid.
Luga Negra															Kg
Luga Roja															Kg
Pelillo															Kg
Piure															Kg

Cultivo de Algas Fondo Blando (conchuela, grava, arena, limo, arcilla): 100 %
 Tipo de Fondo: Fondo Semiduro (tertel, sedimento compactado): _____ %
 Fondo Duro (roca, bolones): _____ %

Nombre Inspector IVAN ORRÚN

Nombre Capitán/Buzo Jorge González

Firma Inspector 

Firma Capitán/Buzo 

Informe UAGPA N° 104
Fecha: 30 de diciembre de 2015
Análisis de presencia de Banco Natural

Pert	profundidad de análisis	especie indicada en informe	Especie o grupo a evaluar	m ² um (1)	m ² um (2)	m ² Promedio	frecuencia de ocurrencia UM Con Rec/UM totales	% area muestreable	IPBAN	IPBANMax	Evaluación
210106002	hasta 30 metros	Jaiba	Jaiba								No existe banco natural

Observaciones:

Mediante Resolución (Subpesca) N° 387 de 2014 se elimina el recurso Jaiba de la tabla de índice ponderado de banco natural de recursos hidrobiológicos bentónicos Máximo (IPBANmax), indicada en el numeral 11 de dicha resolución.



EDUARDO ANDERSON GERMAIN

Jefe Unidad Análisis y Gestión de Procesos de Acuicultura



DCV/dcv

C.I. (Subpesca) N° 127312.