

Informe UAGPA N°9


Fecha: 06-04-2016

Análisis de presencia de Banco Natural

Pert	profundidad de análisis	especie indicada en informe	Especie o grupo a evaluar	Densidad M2 Promedio (1)	Densidad M2 Promedio (2)	Densidad Media por M2	Frecuencia de ocurrencia	Superficie muéstrable %	IPBAN calculado	IPBAN Max	Evaluación
207121167	hasta 30 metros	Ostión Patagónico	Ostión	0.08	0.03	0.055	1	2	0.11	9	No Existe Banco Natural



EDUARDO ANDERSON GERMAIN
Jefe Unidad Análisis y Gestión de Procesos de Acuicultura



Formulario de resultados de la evaluación directa de recursos

hidrobiológico bentónicos

Presencia de Recursos Profundidad Accidente Geográfico Tipo de Fondo

Solicitud N° 207121167	Solicitante River Fish S.A.
----------------------------------	---------------------------------------

Región XII	Comuna Punta Arenas	Area o Localidad Estero Gomez Carreño, entre Pta. Tegualda y Pta. N
----------------------	-------------------------------	---

Fecha 23-Oct-15	Hora Inicio 18:05	Embarcación Explorador Patagonia II
	Hora Término 19:40	CB
		3399

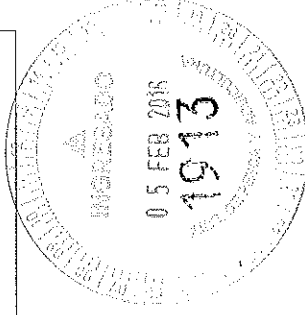
Carta Shoa 11200 (Datum SAD69) Area 144.00 Háas

Coordenadas Geográficas Carta Shoa 11200 :	Vértice	Latitud	Longitud
A	53° 08' 08.94" S	72° 48' 06.41" O	
B	53° 08' 33.80" S	72° 47' 41.23" O	
C	53° 09' 00.72" S	72° 48' 54.78" O	
D	53° 08' 35.84" S	72° 49' 19.95" O	

Observaciones (Anotar situaciones u observaciones que expliquen o refuercen la inspección realizada)
- Se realizó BANCOS EL DIA 24-10-2015 A LAS 8:30 H.
- SE OBSERVA MATERIAL DE PESCA COLADO (TIEMPOS) BASTANTE
ABUNDANTE EN LA SOLICITUD (MONITORIO REA EL PUERTO PROFESIONAL).

Superficie muestreable aprox. : 2 %

Hora de la Medición 18:05	Ajuste de Marea (mt) -0,1	Prof. Máxima 1918 Observ. 1917 Ajustada	Prof. Mínima 172 Observ. 1715 Ajustada
-------------------------------------	-------------------------------------	--	---



Solicitud 207121167; Campaña 1- 2015

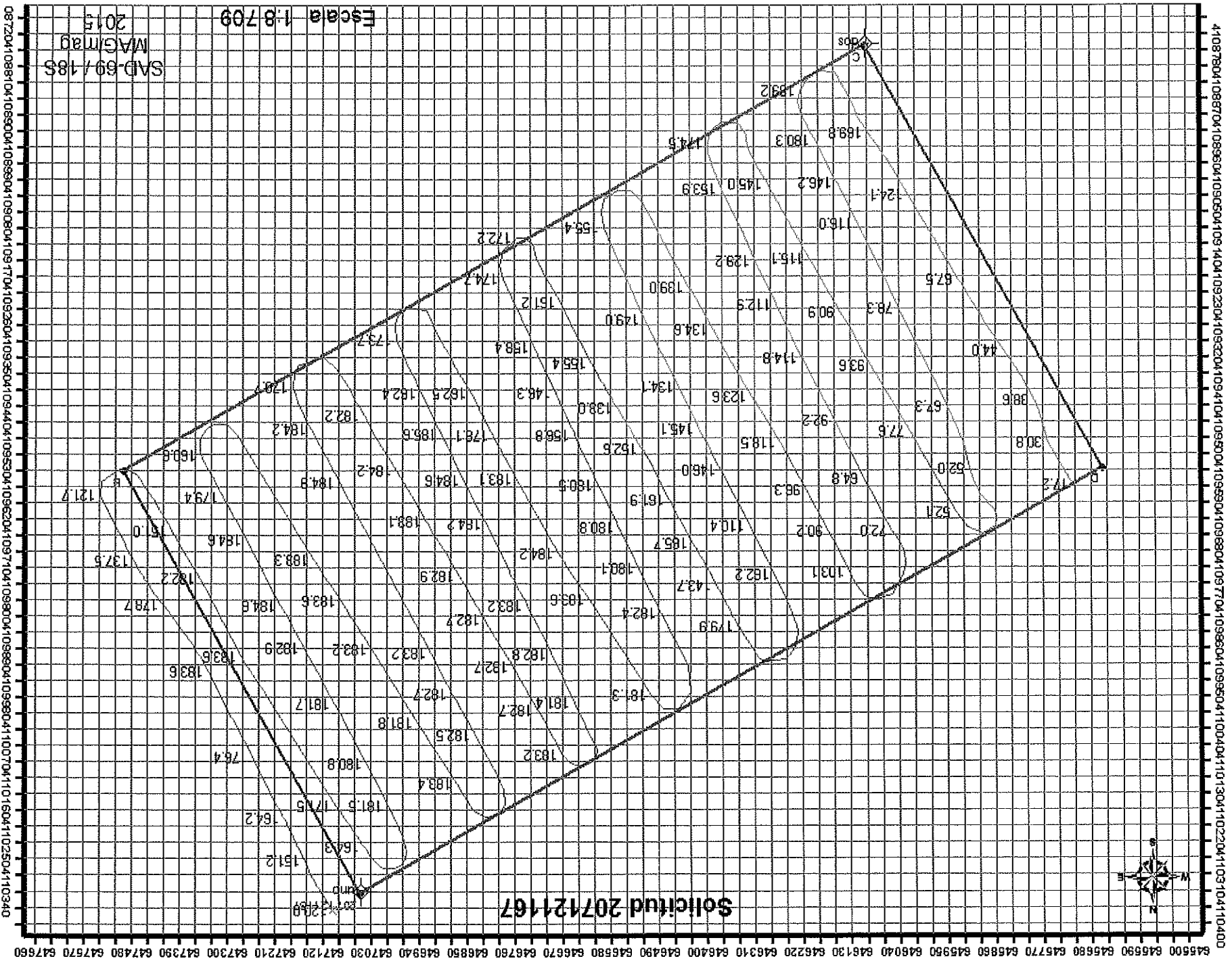
Posición geográfica de los extremos de las unidades de Muestreo (boyerines)

	Latitud	Longitud	Latitud	Longitud
Transecta N°1	<u>53° 08' 34,8"</u>	<u>72° 48' 15,9"</u>	<u>53° 08' 34"</u>	<u>72° 48' 13,6"</u>
Transecta N°2	<u>53° 08' 33,7"</u>	<u>72° 48' 17,3"</u>	<u>53° 08' 32,9"</u>	<u>72° 48' 15,0"</u>
Transecta N°3	_____	_____	_____	_____
Transecta N°4	_____	_____	_____	_____
Transecta N°5	_____	_____	_____	_____
Transecta N°6	_____	_____	_____	_____

Nombre Inspector Humberto Provoste Gallardo
 Firma Inspector RICARDO SAAZ ARANA
[Firma]
 Sergio Bourque

Nombre Capitán/Buzo Luis Fernández Gayoso
 Firma Capitán/Buzo [Firma]

Pet 207121167 2015
Fecha Batimetría 23/10/2015 Inicio 18:05 Termino 19:40
Fecha Buco 24/10/2015 08:30 Termino 09:25

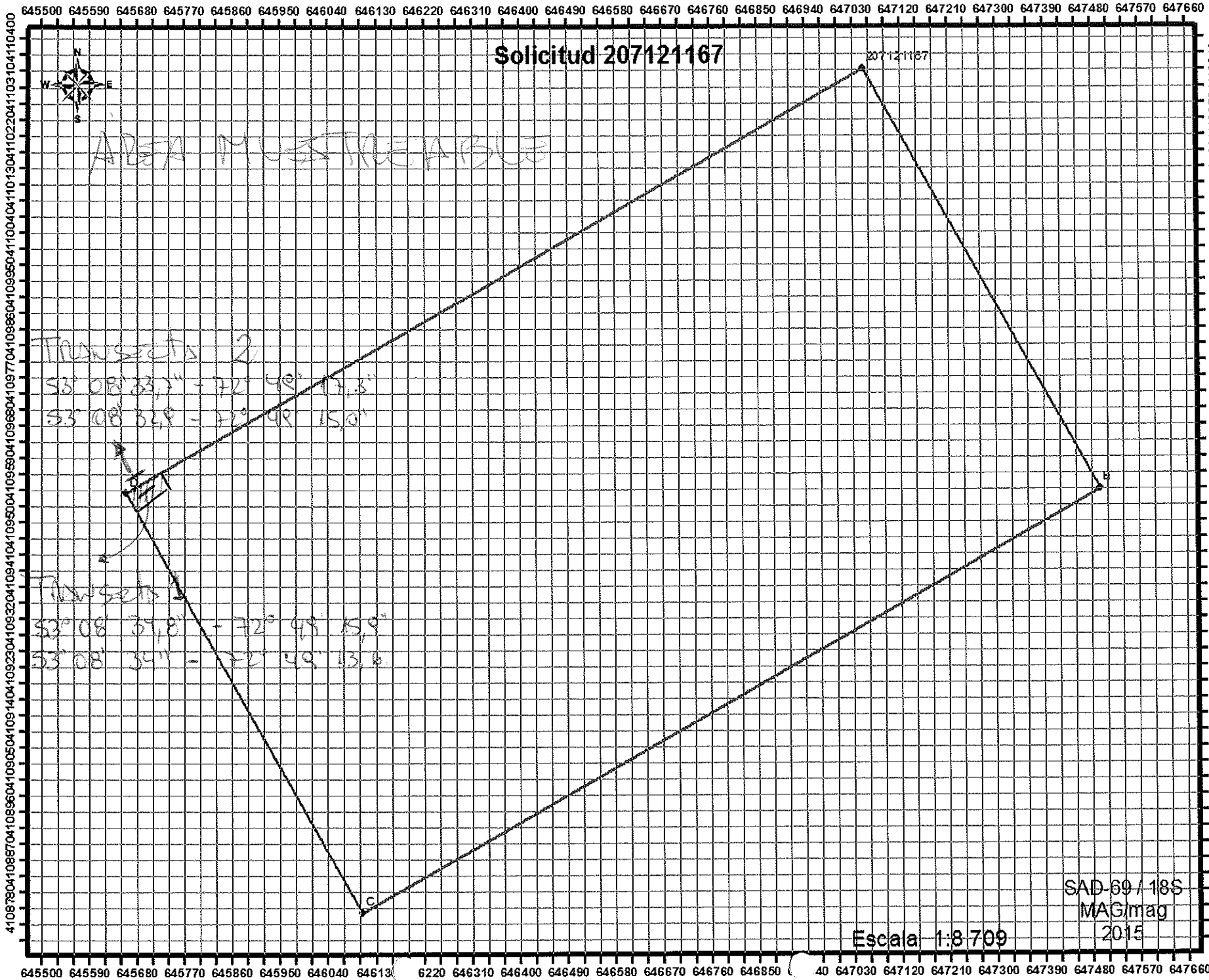


SAD-69/185
WAGmag
2015

Escala 1:8709

645500 645590 645680 645770 645860 645950 646040 646130 646220 646310 646400 646490 646580 646670 646760 646850 646940 647030 647120 647210 647300 647390 647480 647570 647650

102200 102300 102400 102500 102600 102700 102800 102900 103000 103100 103200 103300 103400 103500 103600 103700 103800 103900 104000 104100 104200 104300 104400



645500 645590 645680 645770 645860 645950 646040 646130 646220 646310 646400 646490 646580 646670 646760 646850 646940 647030 647120 647210 647300 647390 647480 647570 647660

4108780410887041089604109050410914041092304109320410941041095004109590410968041097704109860410995041100404110130411022041103104110400

4108720410881041089004108990410908041091704109260410935041094404109530410962041097104109800410989041099804110070411016041102504110340

645500 645590 645680 645770 645860 645950 646040 646130 6220 646310 646400 646490 646580 646670 646760 646850 40 647030 647120 647210 647300 647390 647480 647570 647660