


Informe UAGPA N°7
Fecha: 04 de febrero de 2016.



Análisis de presencia de Banco Natural

Pert	profundidad de análisis	especie indicada en informe	Especie o grupo a evaluar	m ² um (1)	m ² um (2)	m ² Promedio	frecuencia de ocurrencia UM Con Rec/UM totales	% area muestreable	IPBAN	IPBANMax	Evaluación
207121158	hasta 30 metros										No se buceo

Observaciones: Considerando que el área posee una profundidad mayor a 30 metros, no se realizó buceo.



PAULO PINOCHET ASSIS
Jefe Unidad Análisis y Gestión de Procesos de Acuicultura (S)



Formulario de resultados de la evaluación directa de recursos hidrobiológico bentónicos

Presencia de Recursos Profundidad Accidente Geográfico Tipo de Fondo

Solicitud N° **207121158** Solicitante **SALMONES ISLAS DEL SUR LTDA.**

Región **XII** Comuna **Río Verde** Area o Localidad **CANAL MUÑOZ I. PAN DE AZUCAR SECTOR COSTA OESTE**

Fecha **22-Oct-15** Hora Inicio **09:39** Embarcación **Explorador Patagonia II**
 Hora Término **10:09** CB **3399**

Carta **Shoa 11120** Area **10.00 Hás**

Coordenadas Geográficas Carta Shoa 11120 :

Vértice	Latitud	Longitud
A	52° 48' 25.64" S	73° 22' 33.40" O
B	52° 48' 19.02" S	73° 22' 25.60" O
C	52° 48' 26.54" S	73° 22' 08.21" O
D	52° 48' 33.16" S	73° 22' 15.95" O

CB

Coordenadas Geográficas Datum WGS84 :

Vértice	Latitud	Longitud
A	52° 47' 52.00" S	73° 22' 40.62" O
B	52° 47' 45.42" S	73° 22' 32.87" O
C	52° 47' 52.94" S	73° 22' 15.49" O
D	52° 47' 59.53" S	73° 22' 23.25" O

Observaciones (Anotar situaciones u observaciones que expliquen o refuercen la inspección realizada)

Superficie muestreable aprox. : **N/A** %

Hora de la Medición **09:39** Ajuste de Marea (mt) **-1.4** Prof. Máxima **237.1** Prof. Mínima **359**
 Observ. Ajustada **237.7** Observ. Ajustada **345**

Posición geográfica de los extremos de las unidades de Muestreo (boyerines)

	Latitud	Longitud	Latitud	Longitud
Transecta N°1	_____	_____	_____	_____
Transecta N°2	_____	_____	_____	_____
Transecta N°3	_____	_____	_____	_____
Transecta N°4	_____	_____	_____	_____
Transecta N°5	_____	_____	_____	_____
Transecta N°6	_____	_____	_____	_____

Nombre Inspector

Ricardo Sáez Palma

Firma Inspector

Humberto Provoche

Sjo Bango

Nombre Capitán/Busco

Trinidad's Shor

Firma Capitán/Busco

[Handwritten Signature]

Pet 207121158 2015

Fecha: 22/10/2015 Hora Inicio:09:39 Hora Termino 10:09

