



INFORME DE INSPECCION DE TERRENO PARA VERIFICACION DE

Presencia de Recursos Profundidad Accidente Geográfico Tipo de Fondo

Solicitud N° 207124014	Solicitante COMERCIAL PORVENIR Y CIA. LTDA.
---------------------------	--

Región XII	Comuna Porvenir	Area o Localidad ENTRE CABO NOSE Y PTA CAMERON, BAHÍA INUTIL
---------------	--------------------	---

Fecha 03 julio 09	Hora Inicio 11:15	Embarcación DEL - MAR II
	Hora Término 11:30	CB 9858

Carta Shoa 12500 Area 10.00 Hás

	Vértice	Latitud	Longitud
Coordenadas Geográficas Carta Shoa 12500 :	A	53° 42' 50.44" S	70° 01' 38.48" O
	B	53° 42' 42.40" S	70° 00' 45.37" O
	C	53° 42' 45.53" S	70° 00' 44.00" O
	D	53° 42' 53.57" S	70° 01' 37.12" O

	Vértice	Latitud	Longitud
Coordenadas Geográficas Datum WGS84 :	A	53° 42' 51.24" S	70° 02' 18.28" O
	B	53° 42' 43.48" S	70° 01' 25.32" O
	C	53° 42' 46.62" S	70° 01' 24.02" O
	D	53° 42' 54.38" S	70° 02' 16.97" O

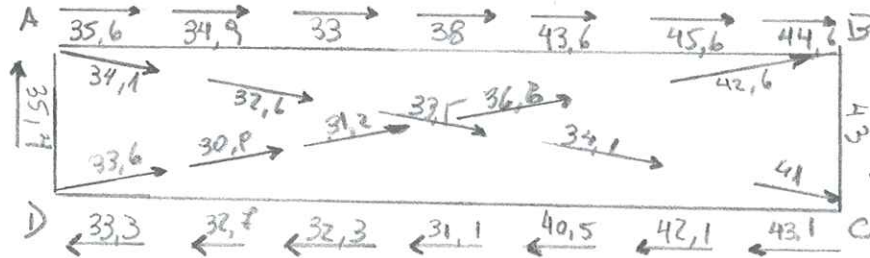
Observaciones (Anotar situaciones u observaciones que expliquen o refuercen la inspección realizada)

Hora de la Medición 11:15	Ajuste de Marea (mt) -2,0	Prof. Máxima 45,6 Observ. 43,6 Ajustada	Prof. Mínima 30,9 Observ. 28,9 Ajustada
------------------------------	------------------------------	---	---

C.I. 10807/09



Dibujar (a mano alzada) la forma del sector solicitado. En dicho croquis, anotar la ubicación y valores de las profundidades registradas. Asimismo, ubicar el lugar de las unidades de muestreo y cuadrantes cuando corresponda.



Superficie muestreable aprox. : _____

Valores de profundidad sin ajuste de marea.

Superficie de las Transectas :

Por defecto y a menos que se indique un valor diferente, las transectas tienen siempre una superficie muestral de 100 mt² (50 mt * 2 mt).

Transecta N° 1

Sin presencia de recursos

Recursos	Estado (S/J/A)	Censo (Transecta)	Cuadrantes (0,25 mt ² c/u)										Unid.	
			01	02	03	04	05	06	07	08	09	10		
Almeja														Unid.
Caracol Picuyo														Unid.
Caracol Trophon														Unid.
Caracol Trumulco														Unid.
Centolla														Unid.
Centollón														Unid.
Cholga														Unid.
Chorito														Unid.
Erizo														Unid.
Huevo														Unid.
Loco														Unid.



Ostión del Sur													Unid.
Ostión Patagónico													Unid.
Luga Roja													Kg
Pelillo													Kg

Transecta N° 2

Sin presencia de recursos

Recursos	Estado (S/J/A)	Censo (Transecta)	Cuadrantes (0,25 mt ² c/u)											
			01	02	03	04	05	06	07	08	09	10		
Almeja														Unid.
Caracol Picuyo														Unid.
Caracol Trophon														Unid.
Caracol Trumulco														Unid.
Centolla														Unid.
Centollón														Unid.
Cholga														Unid.
Chorito														Unid.
Erizo														Unid.
Huevo														Unid.
Loco														Unid.
Ostión del Sur														Unid.
Ostión Patagónico														Unid.
Luga Roja														Kg
Pelillo														Kg

Transecta N° 3

Sin presencia de recursos

Recursos	Estado (S/J/A)	Censo (Transecta)	Cuadrantes (0,25 mt ² c/u)											
			01	02	03	04	05	06	07	08	09	10		
Almeja														Unid.
Caracol Picuyo														Unid.
Caracol Trophon														Unid.
Caracol Trumulco														Unid.



Centolla															Unid.
Centollón															Unid.
Cholqa															Unid.
Chorito															Unid.
Erizo															Unid.
Huepo															Unid.
Loco															Unid.
Ostión del Sur															Unid.
Ostión Patagónico															Unid.
Luga Roja															Kg
Pelillo															Kg


Cultivo de Algas Fondo Blando (conchuela, grava, arena, limo, arcilla): _____ %

Tipo de Fondo: Fondo Semiduro (tertel, sedimento compactado): _____ %

 Fondo Duro (roca, bolones): _____ %


Nombre Inspector Humberto Provoste Gallardo

Firma Inspector



Nombre Capitán/Buzo Galileo J. S.

Firma Capitán/Buzo



Análisis de presencia de Banco Natural

Pert	profundidad de análisis	especie indicada en informe	Especie o grupo a evaluar	m ² um (1)	m ² um (2)	m ² um (3)	m ² Promedio	frecuencia de ocurrencia UM Con Rec/UM totales	% area muestreable	IPBAN	IPBANMax	Evaluación
207124014	hasta 20 m											No se buceo

Observaciones: El sector solicitado presenta profundidades mayores a 20 mts. Conforme a los antecedentes existentes, no se verifica la existencia de Bancos Naturales en el sector.

EHF/ehf
C.I. N° 10807/09