



80

INFORME DE INSPECCION DE TERRENO PARA VERIFICACION DE

Presencia de Recursos Profundidad Accidente Geográfico Tipo de Fondo

Solicitud N° 207123081	Solicitante INVERTEC PESQUERA MAR DE CHILOE S.A.
---------------------------	---

Región XII	Comuna Cabo de Hornos	Area o Localidad ISLA TIERRA DEL FUEGO, SENO CHASCO, SECTOR 2
---------------	--------------------------	--

Fecha 03-11-2009	Hora Inicio 12:02	Embarcación DEI MAR II
	Hora Término 12:18	CB 9858

Carta Shoa 12400 Area 06,00 Hás

	Vértice	Latitud	Longitud
Coordenadas Geográficas Carta Shoa 12400 :	A	54° 32' 03,52" S	71° 42' 47,17" O
	B	54° 32' 03,52" S	71° 42' 30,52" O
	C	54° 32' 09,99" S	71° 42' 30,53" O
	D	54° 32' 09,99" S	71° 42' 47,17" O
Coordenadas Geográficas Datum WGS84 :	A	54° 32' 01,16" S	71° 43' 19,94" O
	B	54° 32' 01,26" S	71° 43' 03,26" O
	C	54° 32' 07,73" S	71° 43' 03,37" O
	D	54° 32' 07,63" S	71° 43' 20,06" O

Observaciones (Anotar situaciones u observaciones que expliquen o refuercen la inspección realizada)

SECTOR DE PESCA ARTESANAL. Extracción de Centolla y Luga. en ANZA ALBAÑA

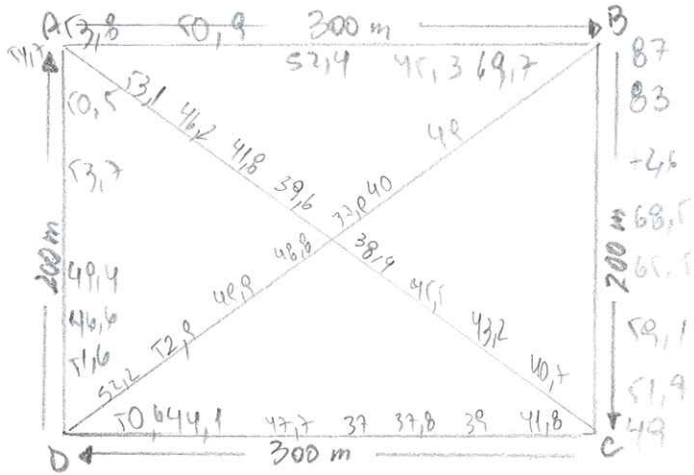
Hora de la Medición 12:05	Ajuste de Marea (mt) 2.4	Prof. Máxima 87	Prof. Ajustada 89.4	Prof. Mínima 37	Prof. Ajustada 39.4
		Observ.	Ajustada	Observ.	Ajustada



Solicitud 207123081; Campaña 4- 2009



Dibujar (a mano alzada) la forma del sector solicitado. En dicho croquis, anotar la ubicación y valores de las profundidades registradas. Asimismo, ubicar el lugar de las unidades de muestreo y cuadrantes cuando corresponda.



Superficie muestreable aprox. : _____

Valores de profundidad sin ajuste de marea.

Superficie de las Transectas :

Por defecto y a menos que se indique un valor diferente, las transectas tienen siempre una superficie muestral de 100 mt² (50 mt * 2 mt).

Transecta N° 1

Sin presencia de recursos

Recursos	Estado (S/J/A)	Censo (Transecta)	Cuadrantes (0,25 mt ² c/u)											
			01	02	03	04	05	06	07	08	09	10		
Almeja														Unid.
Caracol Picuyo														Unid.
Caracol Trophon														Unid.
Caracol Trumulco														Unid.
Centolla														Unid.
Centollón														Unid.
Cholqa														Unid.
Chorito														Unid.
Erizo														Unid.
Huepo														Unid.
Langostino de los canales														Unid.



Loco													Unid.
Ostión del Sur													Unid.
Ostión Patagónico													Unid.
Luga Roja													Kg
Pelillo													Kg

Transecta N° 2

Sin presencia de recursos

Recursos	Estado (S/J/A)	Censo (Transecta)	Cuadrantes (0,25 mt ² c/u)											
			01	02	03	04	05	06	07	08	09	10		
Almeja														Unid.
Caracol Picuyo														Unid.
Caracol Trophon														Unid.
Caracol Trumulco														Unid.
Centolla														Unid.
Centollón														Unid.
Cholqa														Unid.
Chorito														Unid.
Erizo														Unid.
Huepo														Unid.
Langostino de los canales														Unid.
Loco														Unid.
Ostión del Sur														Unid.
Ostión Patagónico														Unid.
Luga Roja														Kg
Pelillo														Kg

Transecta N° 3


Sin presencia de recursos

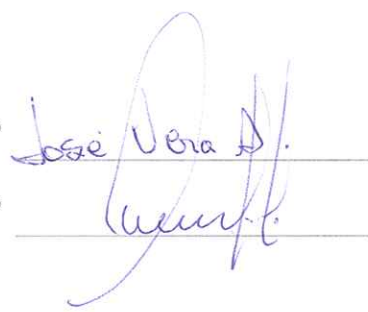
Recursos	Estado (S/J/A)	Censo (Transecta)	Cuadrantes (0,25 mt ² c/u)											
			01	02	03	04	05	06	07	08	09	10		
Almeja														Unid.
Caracol Picuyo														Unid.



Caracol Trophon																					Unid.	
Caracol Trumulco																						Unid.
Centolla																						Unid.
Centollón																						Unid.
Cholqa																						Unid.
Chorito																						Unid.
Erizo																						Unid.
Huepo																						Unid.
Langostino de los canales																						Unid.
Loco																						Unid.
Ostión del Sur																						Unid.
Ostión Patagónico																						Unid.
Luqa Roja																						Kg
Pelillo																						Kg

Cultivo de Algas Fondo Blando (conchuela, grava, arena, limo, arcilla): _____ %
 Tipo de Fondo: Fondo Semiduro (tertel, sedimento compactado): _____ %
 Fondo Duro (roca, bolones): _____ %

Nombre Inspector Humberto Provoste Gallardo
 Firma Inspector 

Nombre Capitán/Buzo José Vera D.
 Firma Capitán/Buzo 

Actuado Día 20 de Agosto de 2009


Análisis de presencia de Banco Natural

Pert	profundidad de análisis	especie indicada en informe	Especie o grupo a evaluar	m ² um (1)	m ² um (2)	m ² um (3)	m ² Promedio	frecuencia de ocurrencia UM Con Rec/UM totales	% area muestreable	IPBAN	IPBANMax	Evaluación
207123081	hasta 20 m											No se buceo

Observaciones: El sector solicitado presenta profundidades mayores a 20 mts. Conforme a los antecedentes existentes, no se verifica la existencia de Bancos Naturales en el sector.

eh
EHF/ehf
C.I. N° 3411/10