



31

# INFORME DE INSPECCION DE TERRENO PARA VERIFICACION DE

Presencia de Recursos  Profundidad  Accidente Geográfico  Tipo de Fondo

Solicitud N° 207123032	Solicitante NOVA AUSTRAL S.A.
---------------------------	----------------------------------

Región XII	Comuna Cabo de Hornos	Area o Localidad CANAL COCKBURN, SENO SARGAZO
---------------	--------------------------	--

Fecha 05.11.2009	Hora Inicio 08:21	Embarcación DEL MAR II
	Hora Término 09:04	CB 9858

Carta	Shoa 12400	Area	08,09 Hás
Coordenadas Geográficas Carta Shoa 12400 :	Vértice	Latitud	Longitud
	A	54° 24' 29,00" S	71° 31' 31,00" O
	B	54° 24' 29,00" S	71° 31' 21,00" O
	C	54° 24' 44,00" S	71° 31' 21,00" O
Coordenadas Geográficas Datum WGS84 :	Vértice	Latitud	Longitud
	A	54° 24' 41,06" S	71° 32' 05,14" O
	B	54° 24' 40,40" S	71° 31' 55,50" O
	C	54° 24' 55,24" S	71° 31' 52,51" O
	D	54° 24' 55,90" S	71° 32' 02,15" O

Observaciones (Anotar situaciones u observaciones que expliquen o refuerzen la inspección realizada)

- SECTOR DE PESCA ARTESANAL para la captura de Centolla.  
 - FONDO: ROCAS y ARENA.  
 .. Debido a que la Profundidad del sector no supera los 25 metros, se realizaron 2 TRANSECTAS (Buceos)

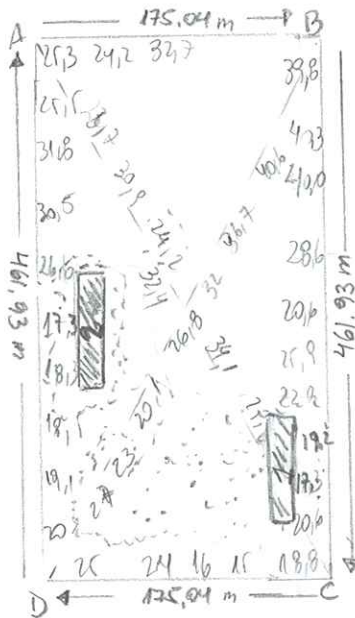
Hora de la Medición 08:30	Ajuste de Marea (mt) 2.2	Prof. Máxima 40.6 Observ. 42.8 Ajustada	Prof. Mínima 17.3 Observ. 19.5 Ajustada
------------------------------	-----------------------------	---	---



Solicitud 207123032; Campaña 4 - 2009



Dibujar (a mano alzada) la forma del sector solicitado. En dicho croquis, anotar la ubicación y valores de las profundidades registradas. Asimismo, ubicar el lugar de las unidades de muestreo y cuadrantes cuando corresponda.



2 Transectas =

Superficie muestreable aprox. :

3 Ha

Valores de profundidad sin ajuste de marea.

Superficie de las Transectas :

Por defecto y a menos que se indique un valor diferente, las transectas tienen siempre una superficie muestral de 100 mt<sup>2</sup> (50 mt \* 2 mt).

**Transecta N° 1**



Sin presencia de recursos


Recursos	Estado (S/J/A)	Censo (Transecta)	Cuadrantes (0,25 mt <sup>2</sup> c/u)										Unid.	
			01	02	03	04	05	06	07	08	09	10		
Almeja														Unid.
Caracol Picuyo														Unid.
Caracol Trophon														Unid.
Caracol Trumulco														Unid.
Centolla														Unid.
Centollón														Unid.
Cholqa														Unid.
Chorito														Unid.
Erizo														Unid.
Huepo														Unid.
Langostino de los canales														Unid.



Caracol Trophon	<input type="text"/>	<input type="text"/>	<input type="text"/>	<input type="text"/>	<input type="text"/>	<input type="text"/>	<input type="text"/>	<input type="text"/>	<input type="text"/>	<input type="text"/>	<input type="text"/>	<input type="text"/>	<input type="text"/>	Unid.
Caracol Trumulco	<input type="text"/>	<input type="text"/>	<input type="text"/>	<input type="text"/>	<input type="text"/>	<input type="text"/>	<input type="text"/>	<input type="text"/>	<input type="text"/>	<input type="text"/>	<input type="text"/>	<input type="text"/>	<input type="text"/>	Unid.
Centolla	<input type="text"/>	<input type="text"/>	<input type="text"/>	<input type="text"/>	<input type="text"/>	<input type="text"/>	<input type="text"/>	<input type="text"/>	<input type="text"/>	<input type="text"/>	<input type="text"/>	<input type="text"/>	<input type="text"/>	Unid.
Centollón	<input type="text"/>	<input type="text"/>	<input type="text"/>	<input type="text"/>	<input type="text"/>	<input type="text"/>	<input type="text"/>	<input type="text"/>	<input type="text"/>	<input type="text"/>	<input type="text"/>	<input type="text"/>	<input type="text"/>	Unid.
Cholqa	<input type="text"/>	<input type="text"/>	<input type="text"/>	<input type="text"/>	<input type="text"/>	<input type="text"/>	<input type="text"/>	<input type="text"/>	<input type="text"/>	<input type="text"/>	<input type="text"/>	<input type="text"/>	<input type="text"/>	Unid.
Chorito	<input type="text"/>	<input type="text"/>	<input type="text"/>	<input type="text"/>	<input type="text"/>	<input type="text"/>	<input type="text"/>	<input type="text"/>	<input type="text"/>	<input type="text"/>	<input type="text"/>	<input type="text"/>	<input type="text"/>	Unid.
Erizo	<input type="text"/>	<input type="text"/>	<input type="text"/>	<input type="text"/>	<input type="text"/>	<input type="text"/>	<input type="text"/>	<input type="text"/>	<input type="text"/>	<input type="text"/>	<input type="text"/>	<input type="text"/>	<input type="text"/>	Unid.
Huepo	<input type="text"/>	<input type="text"/>	<input type="text"/>	<input type="text"/>	<input type="text"/>	<input type="text"/>	<input type="text"/>	<input type="text"/>	<input type="text"/>	<input type="text"/>	<input type="text"/>	<input type="text"/>	<input type="text"/>	Unid.
Langostino de los canales	<input type="text"/>	<input type="text"/>	<input type="text"/>	<input type="text"/>	<input type="text"/>	<input type="text"/>	<input type="text"/>	<input type="text"/>	<input type="text"/>	<input type="text"/>	<input type="text"/>	<input type="text"/>	<input type="text"/>	Unid.
Loco	<input type="text"/>	<input type="text"/>	<input type="text"/>	<input type="text"/>	<input type="text"/>	<input type="text"/>	<input type="text"/>	<input type="text"/>	<input type="text"/>	<input type="text"/>	<input type="text"/>	<input type="text"/>	<input type="text"/>	Unid.
Ostión del Sur	<input type="text"/>	<input type="text"/>	<input type="text"/>	<input type="text"/>	<input type="text"/>	<input type="text"/>	<input type="text"/>	<input type="text"/>	<input type="text"/>	<input type="text"/>	<input type="text"/>	<input type="text"/>	<input type="text"/>	Unid.
Ostión Patagónico	<input type="text"/>	<input type="text"/>	<input type="text"/>	<input type="text"/>	<input type="text"/>	<input type="text"/>	<input type="text"/>	<input type="text"/>	<input type="text"/>	<input type="text"/>	<input type="text"/>	<input type="text"/>	<input type="text"/>	Unid.
Luga Roja	<input type="text"/>	<input type="text"/>	<input type="text"/>	<input type="text"/>	<input type="text"/>	<input type="text"/>	<input type="text"/>	<input type="text"/>	<input type="text"/>	<input type="text"/>	<input type="text"/>	<input type="text"/>	<input type="text"/>	Kg
Pelillo	<input type="text"/>	<input type="text"/>	<input type="text"/>	<input type="text"/>	<input type="text"/>	<input type="text"/>	<input type="text"/>	<input type="text"/>	<input type="text"/>	<input type="text"/>	<input type="text"/>	<input type="text"/>	<input type="text"/>	Kg
	<input type="text"/>	<input type="text"/>	<input type="text"/>	<input type="text"/>	<input type="text"/>	<input type="text"/>	<input type="text"/>	<input type="text"/>	<input type="text"/>	<input type="text"/>	<input type="text"/>	<input type="text"/>	<input type="text"/>	
	<input type="text"/>	<input type="text"/>	<input type="text"/>	<input type="text"/>	<input type="text"/>	<input type="text"/>	<input type="text"/>	<input type="text"/>	<input type="text"/>	<input type="text"/>	<input type="text"/>	<input type="text"/>	<input type="text"/>	
	<input type="text"/>	<input type="text"/>	<input type="text"/>	<input type="text"/>	<input type="text"/>	<input type="text"/>	<input type="text"/>	<input type="text"/>	<input type="text"/>	<input type="text"/>	<input type="text"/>	<input type="text"/>	<input type="text"/>	

Cultivo de Algas      Fondo Blando (conchuela, grava, arena, limo, arcilla):      %  
 Tipo de Fondo:      Fondo Semiduro (tertel, sedimento compactado):      %  
                                  Fondo Duro (roca, bolones):      %

Nombre Inspector      Humberto Provoste Gallardo  
 Firma Inspector        
                                  ARTURO DÍAZ BARRONDEDES  
                                  

Nombre Capitán/Buzo      R. UNSELA  
 Firma Capitán/Buzo      

Análisis de presencia de Banco Natural

Pert	profundidad de análisis	especie indicada en informe	Especie o grupo a evaluar	m <sup>2</sup> um (1)	m <sup>2</sup> um (2)	m <sup>2</sup> um (3)	m <sup>2</sup> Promedio	frecuencia de ocurrencia UM Con Rec/UM totales	% area muestreable	IPBAN	IPBANMax	Evaluación
207123032	hasta 20 m	Ostion patagónico	Ostion patagónico	0	0,03		0,015	0,50	37	0,3	9	No existe Banco Natural

EHF/ehf  
C.I. N° 358/10