



INFORME DE INSPECCION DE TERRENO PARA VERIFICACION DE

Presencia de Recursos Profundidad Accidente Geográfico Tipo de Fondo

Solicitud N° 207121314	Solicitante RIVER FISH S.A.
---------------------------	--------------------------------

Región XII	Comuna Punta Arenas	Area o Localidad ESTUARIO SULLIVAN, SECTOR 1 AL NW DE PUNTA SALCEDO
---------------	------------------------	--

Fecha 26/11/09	Hora Inicio 12:03	Embarcación DEL MAR III
	Hora Término 12:18	CB 2560

Carta	Shoa 11230 (Datum SAD69)	Area	Hás
		Vértice	Latitud
			Longitud
Coordenadas Geográficas Carta Shoa 11230 :			
		A	53° 12' 17,70" S
		B	53° 12' 09,22" S
		C	53° 12' 14,14" S
		D	53° 12' 20,34" S
			72° 34' 32,93" O
			72° 34' 29,96" O
			72° 34' 03,73" O
			72° 34' 04,22" O

Observaciones (Anotar situaciones u observaciones que expliquen o refuercen la inspección realizada)

Presencia de Boyevines en las proximidades de la concesión inspeccionada

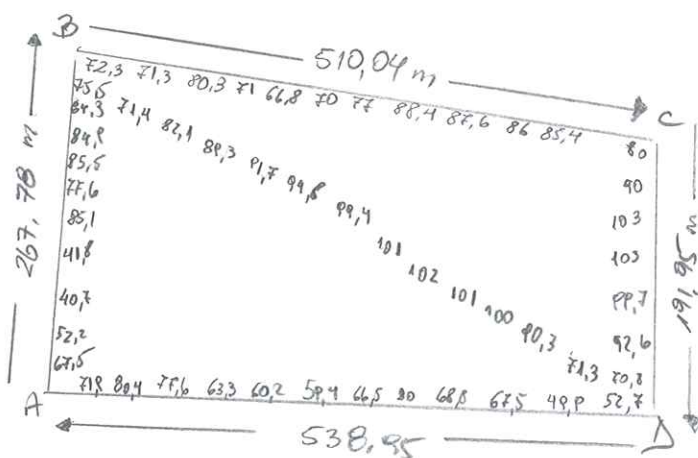
Hora de la Medición 12:03	Ajuste de Marea (mt) 1,6	Prof. Máxima 103	Prof. Mínima 40,7
		Observ. Ajustada 104,6	Observ. Ajustada 42,3



Solicitud 207121314; Campaña 2009



Dibujar (a mano alzada) la forma del sector solicitado. En dicho croquis, anotar la ubicación y valores de las profundidades registradas. Asimismo, ubicar el lugar de las unidades de muestreo y cuadrantes cuando corresponda.



Superficie muestreable aprox. : _____

Valores de profundidad sin ajuste de marea.

Superficie de las Transectas :

Por defecto y a menos que se indique un valor diferente, las transectas tienen siempre una superficie muestral de 100 mt² (50 mt * 2 mt).

Transecta N° 1

Sin presencia de recursos

Recursos	Estado (S/J/A)	Censo (Transecta)	Cuadrantes (0,25 mt ² c/u)										Unid.	
			01	02	03	04	05	06	07	08	09	10		
Almeja														Unid.
Caracol Picuyo														Unid.
Caracol Trophon														Unid.
Caracol Trumulco														Unid.
Centolla														Unid.
Centollón														Unid.
Cholqa														Unid.
Chorito														Unid.
Erizo														Unid.
Huepo														Unid.
Langostino de los canales														Unid.



Loco													Unid.
Ostión del Sur													Unid.
Ostión Patagónico													Unid.
Luqa Roja													Kg
Pelillo													Kg

Transecta N° 2

Sin presencia de recursos

Recursos	Estado (S/J/A)	Censo (Transecta)	Cuadrantes (0,25 mt ² c/u)											
			01	02	03	04	05	06	07	08	09	10		
Almeja														Unid.
Caracol Picuyo														Unid.
Caracol Trophon														Unid.
Caracol Trumulco														Unid.
Centolla														Unid.
Centollón														Unid.
Cholqa														Unid.
Chorito														Unid.
Erizo														Unid.
Huepo														Unid.
Langostino de los canales														Unid.
Loco														Unid.
Ostión del Sur														Unid.
Ostión Patagónico														Unid.
Luqa Roja														Kg
Pelillo														Kg

Transecta N° 3


Sin presencia de recursos


Recursos	Estado (S/J/A)	Censo (Transecta)	Cuadrantes (0,25 mt ² c/u)											
			01	02	03	04	05	06	07	08	09	10		
Almeja														Unid.
Caracol Picuyo														Unid.




Caracol Trophon																							Unid.	
Caracol Trumulco																								Unid.
Centolla																								Unid.
Centollón																								Unid.
Cholga																								Unid.
Chorito																								Unid.
Erizo																								Unid.
Huepo																								Unid.
Langostino de los canales																								Unid.
Loco																								Unid.
Ostión del Sur																								Unid.
Ostión Patagónico																								Unid.
Luqa Roja																								Kg
Pelillo																								Kg

Cultivo de Algas Fondo Blando (conchuela, grava, arena, limo, arcilla): %
 Tipo de Fondo: Fondo Semiduro (tertel, sedimento compactado): %
 Fondo Duro (roca, bolones): %

Nombre Inspector Karín Segovia
 Firma Inspector 

Nombre Capitán/Buzo José Vera M.
 Firma Capitán/Buzo 

Jesús Díaz Bahamondez


Análisis de presencia de Banco Natural

Pert	profundidad de análisis	especie indicada en informe	Especie o grupo a evaluar	m ² um (1)	m ² um (2)	m ² um (3)	m ² Promedio	frecuencia de ocurrencia UM Con Rec/UM totales	% area muestreable	IPBAN	IPBANMax	Evaluación
207121314	hasta 20 m											No se buceo

Observaciones: El sector solicitado presenta profundidades mayores a 20 mts. Conforme a los antecedentes existentes, no se verifica la existencia de Bancos Naturales en el sector.

EHF/ehf

 C.I. N° 98/10