

División de Acuicultura

Informe UAGPA N° 25
Fecha: 18 de mayo 2015
Análisis de presencia de Banco Natural

Pert	profundidad de análisis	especie indicada en informe	Especie o grupo a evaluar	m ² um (1)	m ² um (2)	m ² um (3)	m ² Promedio	frecuencia de ocurrencia UM Con Rec/UM totales	% area muestreable	IPBAN	IPBANMax	Evaluación
212043017	hasta 30 metros											NO SE BUCEO

Observaciones: Considerando que el área posee una profundidad sobre 30 metros, no se realizó buceo.

EDUARDO ANDERSON GERMAIN
Jefe Unidad Análisis y Gestión de Procesos de Acuicultura

PPA/ppa
C.I. (Subpesca) N°411/15



4.4 Área código 212043017, Bahía Teniente.

Solicitud N° 212043017		Solicitante Concesiones Marinas S.P.A.	
Región Coquimbo		Comuna Ovalle	
Area o Localidad Bahía Teniente			
Fecha 28/11/2014	Hora Inicio 08:44	Embarcación Brimar	
	Hora Término 09:02	CB Val 4707	
DATUM PSAD-56			
Vértice	Latitud	Longitud	Carta
1	S30° 57' 34,36"	W71° 40' 29,39"	SHOA 4000
2	S30° 57' 34,59"	W71° 40' 18,10"	
3	S30° 57' 47,57"	W71° 40' 18,46"	
4	S30° 57' 47,34"	W71° 40' 29,76"	
			Área (Há) 12,00


Observaciones (Anotar situaciones u observaciones que expliquen o refuercen la inspección realizada)

Superficie muestreable aprox: (0). 0,0 (%) Há

Hora de la Medición 08:53	Ajuste de Marea (m) -0,4	Prof. Máxima (Observada; Ajustada) 95,2; 95,6 (m)	Prof. Mínima (Observada; Ajustada) 77,7; 78,1 (m)
-------------------------------------	------------------------------------	---	---

Posición geográfica de los extremos de las Unidades de Muestreo (boyerines)

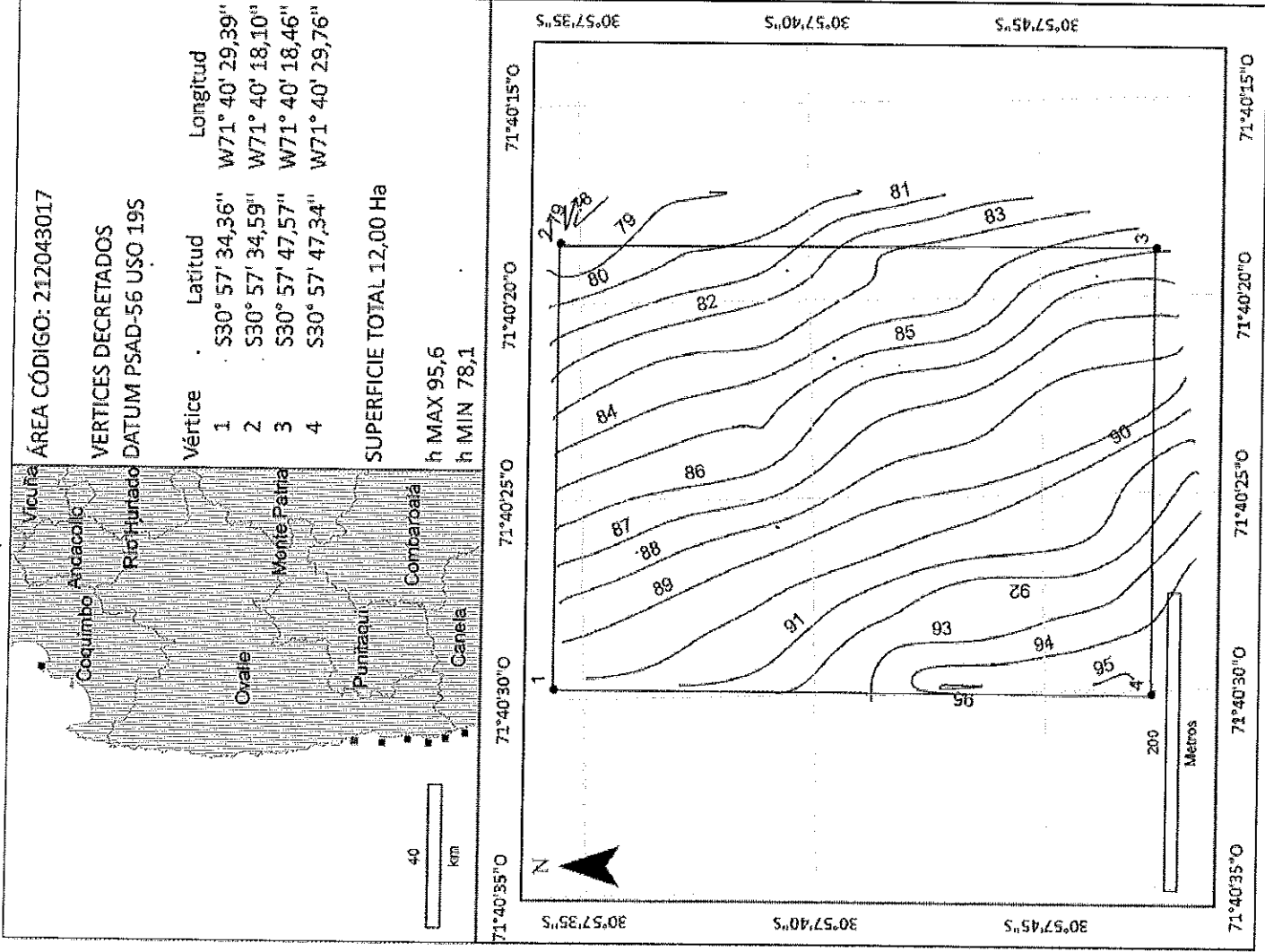
	Latitud	Longitud	Latitud	Longitud
Transecta N°1				
Transecta N°2				
Transecta N°3				
Transecta N°4				
Transecta N°5				
Transecta N°6				






O-DIVERS CHILE Ltda.

Buceo Científico y Comercial - Consultora en Recursos Naturales
www.odivers.cl





Nombre Inspector:	Sergio Cortés Hiriart	Nombre Capitán/Buzo:	Eduardo Palma Paredes
Firma Inspector:		Firma Capitán/Buzo:	