

División de Acuicultura

Informe UAGPA N° 23
Fecha: 18 de mayo 2015

Análisis de presencia de Banco Natural

Pert	profundidad de análisis	especie indicada en informe	Especie o grupo a evaluar	m ² um (1)	m ² um (2)	m ² um (3)	m ² Promedio	frecuencia de ocurrencia UM Con Rec/UM totales	% area muestreable	IPBAN	IPBANMax	Evaluación
212043005	hasta 30 metros											NO SE BUCEO

Observaciones: Considerando que el área posee una profundidad sobre 30 metros, no se realizó buceo.


EDUARDO ANDERSON GERMAIN
Jefe Unidad Análisis y Gestión de Procesos de Acuicultura

PPA/ppa
C.I. (Subpesca) N°416/15



5.3 Área código 212043005, N Punta Virgen.

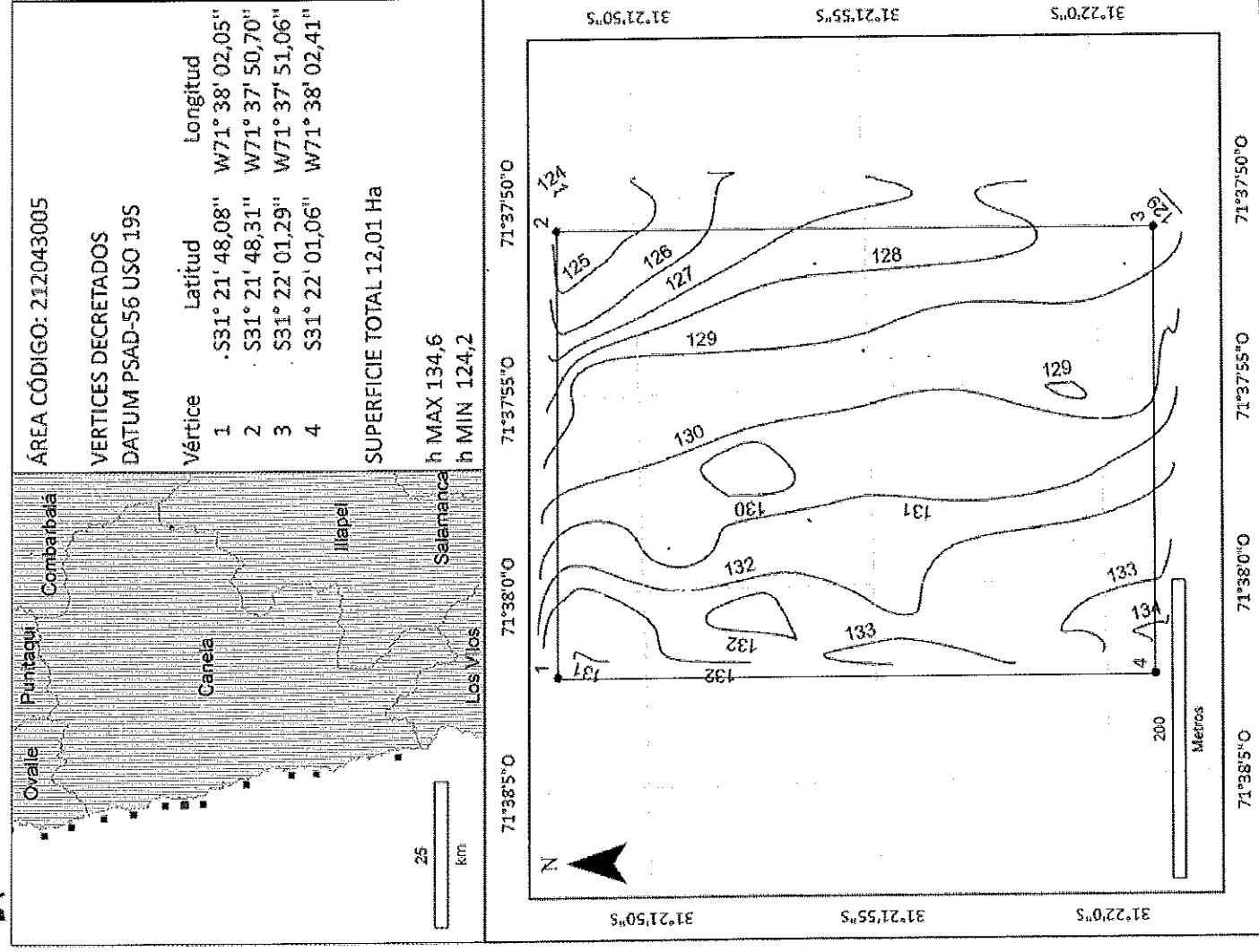
Solicitud N° 212043005		Solicitante Concesiones Marinas S.P.A.			
Región Coquimbo		Comuna Canela		Area o Localidad N Punta Virgen	
Fecha 27/11/2014	Hora Inicio 10:50	Embarcación Brimar		CB Val 4707	
Hora Término 11:07	DATUM PSAD-56				
Vértice	Latitud	Longitud	Carta	SHOA	
1	S31° 21' 48,08"	W71° 38' 02,05"	SHOA	4000	
2	S31° 21' 48,31"	W71° 37' 50,70"			
3	S31° 22' 01,29"	W71° 37' 51,06"			
4	S31° 22' 01,06"	W71° 38' 02,41"	Área (Há)	12,01	
Observaciones (Anotar situaciones u observaciones que expliquen o refuercen la inspección realizada)					
Superficie muestreable aprox: (0) 0.0 () (%) Há					
Hora de la Medición 10:58	Ajuste de Marea (m) -0,3	Prof. Máxima (Observada; Ajustada) 134,3; 134,6 (m)	Prof. Mínima (Observada; Ajustada) 123,9; 124,2 (m)		
Posición geográfica de los extremos de las Unidades de Muestreo (boyerines)					
Transecta N°1	Latitud	Longitud	Latitud	Longitud	
Transecta N°2					
Transecta N°3					
Transecta N°4					
Transecta N°5					
Transecta N°6					





O-DIVERS CHILE Ltda.

Buceo Científico y Comercial - Consultora en Recursos Naturales
www.odivers.cl



ÁREA CÓDIGO: 212043005

VERTICES DECRETADOS
DATUM PSAD-56 USO 19S

Vértice	Latitud	Longitud
1	S31° 21' 48,08"	W71° 38' 02,05"
2	S31° 21' 48,31"	W71° 37' 50,70"
3	S31° 22' 01,29"	W71° 37' 51,06"
4	S31° 22' 01,06"	W71° 38' 02,41"

SUPERFICIE TOTAL 12,01 Ha

25
km

Salamanca
Los Vinos

h MAX 134,6
h MIN 124,2

71°38'0"O 71°37'55"O 71°37'50"O

71°38'5"O 71°38'0"O

31°21'50"S 31°21'55"S 31°22'0"S

200
Metros


71°38'0"O 71°37'55"O 71°37'50"O



O-DIVERS CHILE Ltda.

Buceo Científico y Comercial - Consultora en Recursos Naturales
www.odivers.cl

60

Nombre Inspector:	Sergio Cortés Hiriart	Nombre Capitán/Buzo:	Eduardo Palma Paredes
Firma Inspector		Firma Capitán/Buzo	