



División de Acuicultura

Informe UAGPA N° 20
Fecha: 18 de mayo 2015
Análisis de presencia de Banco Natural

Pert	profundidad de análisis	especie indicada en informe	Especie o grupo a evaluar	m ² um (1)	m ² um (2)	m ² um (3)	m ² Promedio	frecuencia de ocurrencia UM Con Rec/UM totales	% area muestreable	IPBAN	IPBANMax	Evaluación
212043001	hasta 30 metros											NO SE BUCEO

Observaciones: Considerando que el área posee una profundidad sobre 30 metros, no se realizó buceo.

EDUARDO ANDERSON GERMAIN

Jefe Unidad Análisis y Gestión de Procesos de Acuicultura


PPA/ppā
 C.I. (Subpesca) N°406/15

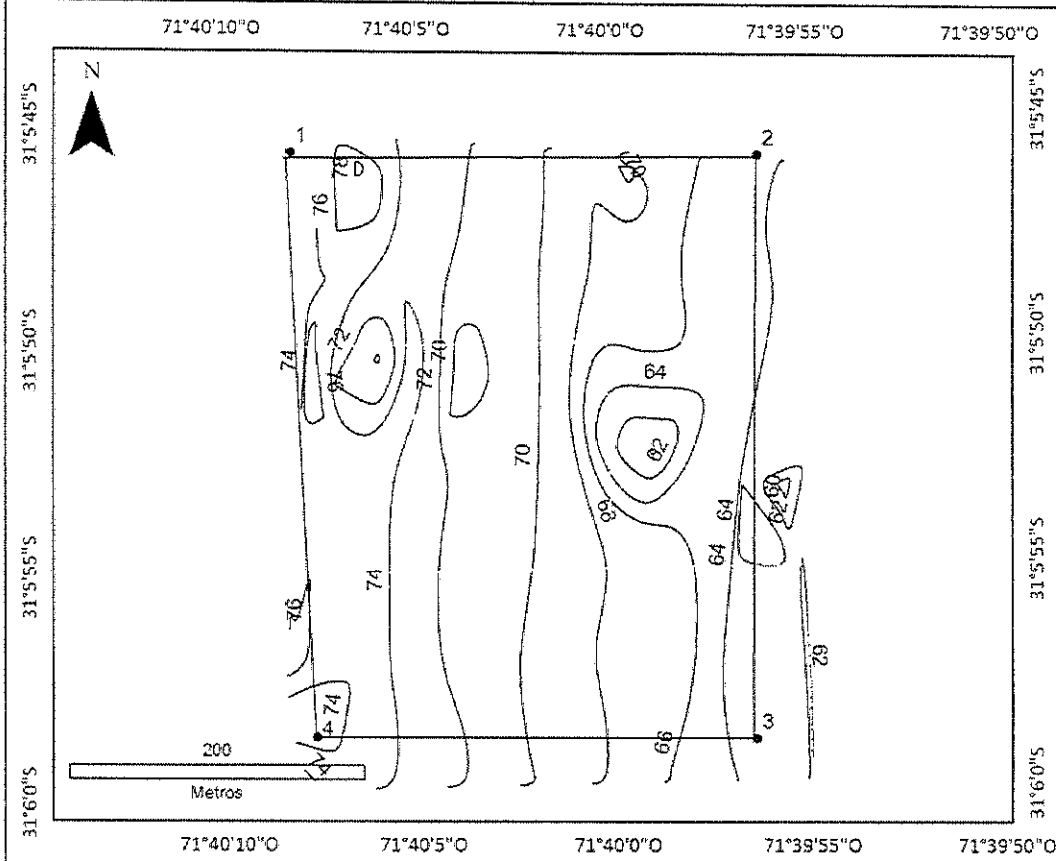
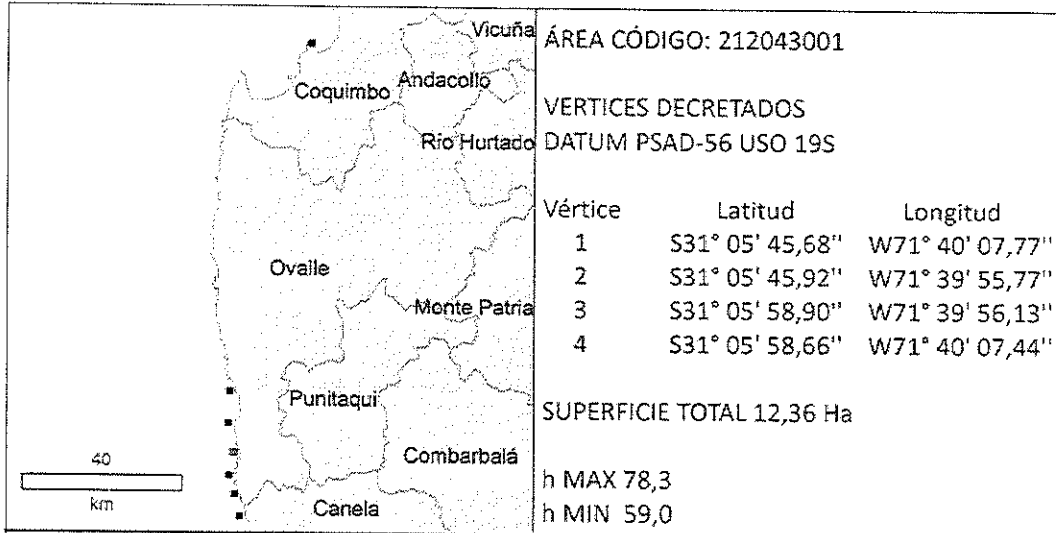


4. Áreas Comuna de Ovalle


4.1 Área código 212043001, Caleta Morritos.

Solicitud N° 212043001		Solicitante Concesiones Marinas S.P.A.			
Región Coquimbo		Comuna Ovalle		Área o Localidad Caleta Morritos	
Fecha 04/12/2014	Hora Inicio 11:16		Embarcación Brimar		
	Hora Término 11:32		CB Val 4707		
Vértice	DATUM PSAD-56			Carta SHOA SHOA 4000	Área (Há) 12,36
		Latitud	Longitud		
	1	S31° 05' 45,68"	W71° 40' 07,77"		
	2	S31° 05' 45,92"	W71° 39' 55,77"		
	3	S31° 05' 58,90"	W71° 39' 56,13"		
4	S31° 05' 58,66"	W71° 40' 07,44"			
Observaciones (Anotar situaciones u observaciones que expliquen o refuercen la inspección realizada)					
Superficie muestreable aprox: (0) 0,0 (%) Há					
Hora de la Medición 11:24	Ajuste de Marea (m) +0,1	Prof. Máxima (Observada; Ajustada) 78,4; 78,3 (m)		Prof. Mínima (Observada; Ajustada) 59,1; 59,0 (m)	
Posición geográfica de los extremos de las Unidades de Muestreo (boyerines)					
	Latitud	Longitud	Latitud	Longitud	
Transecta N°1	_____	_____	_____	_____	
Transecta N°2	_____	_____	_____	_____	
Transecta N°3	_____	_____	_____	_____	
Transecta N°4	_____	_____	_____	_____	
Transecta N°5	_____	_____	_____	_____	
Transecta N°6	_____	_____	_____	_____	







Nombre Inspector:	<u>Susette Mell Salazar</u>	Nombre Capitán/Buzo:	<u>Eduardo Palma Paredes</u>
Firma Inspector		Firma Capitán/Buzo	