

FORMULARIO DE RESULTADOS DE LA EVALUACION DIRECTA DE RECURSOS  
HIDROBIOLOGICOS BENTONICOS

Solicitud N° 210101044	Solicitante CASTRO CASTRO, PATRICIA EUGENIA
---------------------------	--

Región Décima	Comuna Hualaihué	Area o Localidad Can. Hornopirén, Pta. Putriniil
------------------	---------------------	---

Fecha 29-09-2014	Hora Inicio 10:35	Embarcación NON BUBEN
	Hora Término 10:57	CB

Carta Shoa 7340 Area 04.30 Háas

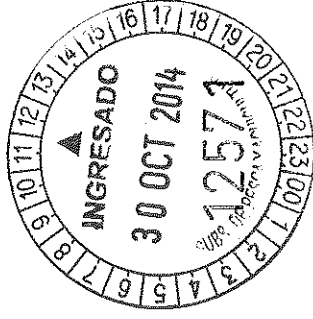
Coordenadas Geográficas Carta Shoa 7340 :	Vértice	Latitud	Longitud
	A	42° 01' 00.93" S	72° 30' 45.90" O
	B	42° 01' 03.61" S	72° 30' 35.47" O
	C	42° 01' 08.40" S	72° 30' 37.87" O
	D	42° 01' 05.33" S	72° 30' 49.82" O

Observaciones (Anotar situaciones u observaciones que expliquen o refuercen la inspección realizada)







Superficie muestreada aprox. : 0 (%)

Hora de la Medición  Ajuste de Marea (mt)  Prof. Máxima  Observ.  Prof. Mínima  Observ.  Ajustada  Ajustada

Nombre Inspector Pablo Tapia Nombre Capitán/Buzo José Contreras  
Firma Inspector [Firma] Firma Capitán/Buzo [Firma]



226  
227  
230  
226  
224  
226  
224  
239  
228  
228  
226  
227  
226  
226  
226



**Informe análisis de presencia de Banco Natural N° 317**  
**FECHA: 11-12-2014**

Pert	profundidad de análisis	especie indicada en informe	Especie o grupo a evaluar	m <sup>2</sup> um (1)	m <sup>2</sup> um (2)	m <sup>2</sup> um (3)	m <sup>2</sup> um (4)	m <sup>2</sup> um (5)	m <sup>2</sup> um (6)	m <sup>2</sup> Promedio	frecuencia de ocurrencia UM Con Rec/UM totales	% area muestreable	IPBAN	IPBANMax	Evaluación
210101044	hasta 30 m														NO EXISTE BANCO NATURAL

Obs: PROFUNDIDAD MAYOR A 30 METROS NO EXISTE BANCO NATURAL.