

FORMULARIO DE RESULTADOS DE LA EVALUACION DIRECTA DE RECURSOS  
HIDROBIOLOGICOS BENTONICOS

Solicitud N° 209101136	Solicitante PEREZ ARO, LUIS OCTAVIO
---------------------------	--

Región Décima	Comuna Hualaihué	Area o Localidad Can. Llancahué, Isla Mutri E.
------------------	---------------------	---

Fecha 30-09-2014	Hora Inicio 11:17	Embarcación DON RUBEN
	Hora Término 11:25	CB CB

Carta Shoas 7340 Area 03.01 Háas



Coordenadas Geográficas Carta Shoas 7340 :	Vértice	Latitud	Longitud
A	42° 04' 17.88" S	72° 36' 19.75" O	
B	42° 04' 17.96" S	72° 36' 13.66" O	
C	42° 04' 24.87" S	72° 36' 17.43" O	
D	42° 04' 24.78" S	72° 36' 23.52" O	


Observaciones (Anotar situaciones u observaciones que expliquen o refuercen la inspección realizada)





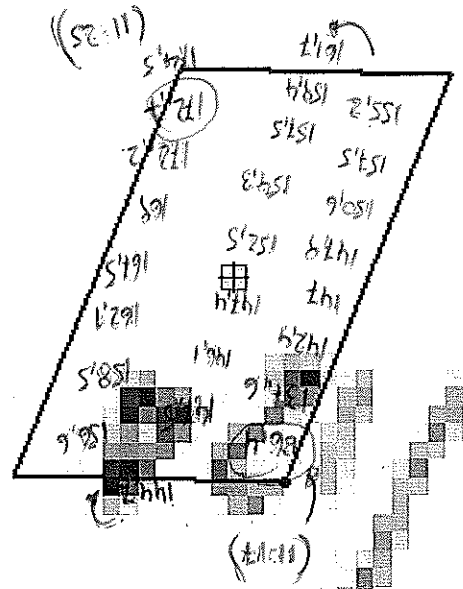

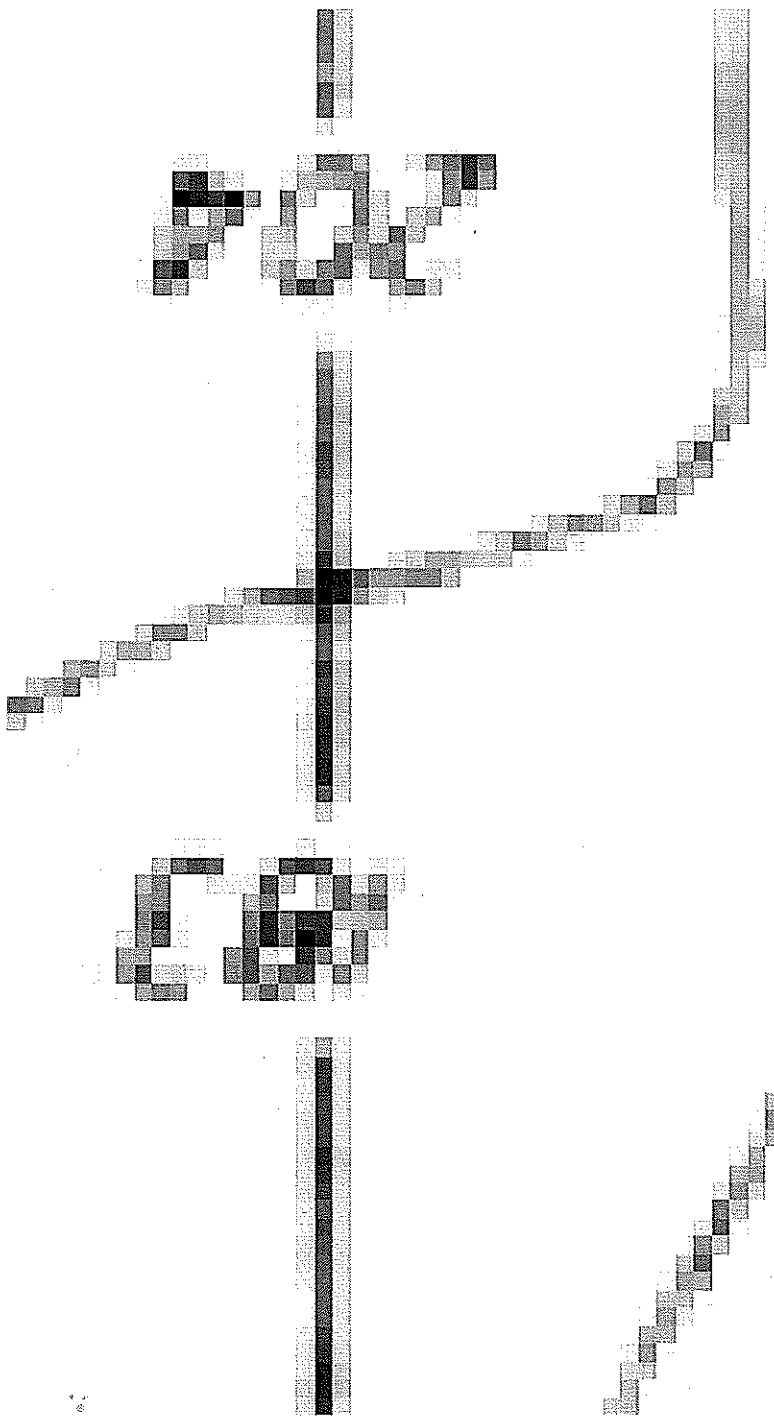
Superficie muestreable aprox. : 0 (%)

Hora de la Medición 11:17	Ajuste de Marea (mt) -1,6	Prof. Máxima 1727 Observ.	Prof. Mínima 848 Observ.
		Ajustada	Ajustada

Nombre Inspector HANS OSSVALD Nombre Capitán/Buzo Jorge Contreras

Firma Inspector  Firma Capitán/Buzo 





**Informe análisis de presencia de Banco Natural N° 296**  
**FECHA: 11-12-2014**

Part	profundidad de análisis	especie indicada en informe	Especie o grupo a evaluar	m <sup>2</sup> um (1)	m <sup>2</sup> um (2)	m <sup>2</sup> um (3)	m <sup>2</sup> um (4)	m <sup>2</sup> um (5)	m <sup>2</sup> um (6)	Promedio	frecuencia de ocurrencia UM Con Rec/UM totales	% area muestreable	IPBAN	IPBANMax	Evaluación
209101136	hasta 30 m														NO EXISTE BANCO NATURAL

OBS: PROFUNDIDAD MAYOR A 30 METROS NO EXISTE BANCO NATURAL.