

**FORMULARIO DE RESULTADOS DE LA EVALUACION DIRECTA DE RECURSOS
HIDROBIOLOGICOS BENTONICOS**

| | |
|----------------------------------|---|
| Solicitud N° 209101040 | Solicitante PARANCAN ELGUETA, JOSE MIGUEL |
|----------------------------------|---|

| | | |
|----------------------------|----------------------------|---|
| Región Hualaihué | Comuna Hualaihué | Area o Localidad Can. Cholgo, I. Llancahué N. |
|----------------------------|----------------------------|---|

| | | |
|----------------------------|------------------------------|---------------------------------|
| Fecha 29-09-2014 | Hora Inicio 15:01 | Embarcación DON RUBEN |
| | Hora Término 15:10 | CB |



Carta Shoa 7340 Area 05.40 Háas


| Coordenadas Geográficas Carta Shoa 7340 : | Vértice | Latitud | Longitud |
|---|---------|------------------|------------------|
| | A | 42° 04' 12.30" S | 72° 30' 40.05" O |
| | B | 42° 04' 14.12" S | 72° 30' 20.63" O |
| | C | 42° 04' 17.98" S | 72° 30' 21.28" O |
| | D | 42° 04' 16.16" S | 72° 30' 40.70" O |

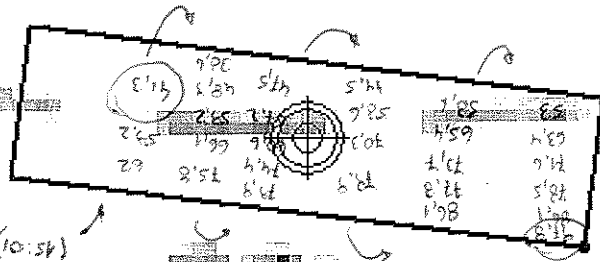
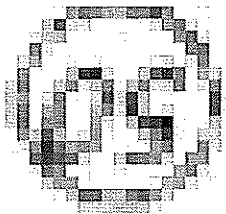

Observaciones (Anotar situaciones u observaciones que expliquen o refuercen la inspección realizada)

Superficie muestreada aprox. : 0 (%)

| | | | |
|-------------------------------------|------------------------------------|-----------------------------|-----------------------------|
| Hora de la Medición 15:01 | Ajuste de Marea (mt) -36 | Prof. Máxima 97.8 | Prof. Mínima 41.3 |
| | | Observ. Ajustada | Observ. Ajustada |
| | | 94.2 | 31.7 |
| | | Observ. | Ajustada |

| | |
|---|---|
| Nombre Inspector Pablo Tapia S. | Nombre Capitán/Buzo Jorge Campos |
| Firma Inspector  | Firma Capitán/Buzo  |





(15.01)

(15.10)



**Informe análisis de presencia de Banco
 Natural N° 297
 FECHA: 11-12-2014**

| Pert | profundidad de análisis | especie indicada en informe | Especie o grupo a evaluar | m ² um (1) | m ² um (2) | m ² um (3) | m ² um (4) | m ² um (5) | m ² um (6) | Promedio | frecuencia de ocurrencia UM Con Rec/UM totales | % area muestreable | IPBAN | IPBANMax | Evaluación |
|-----------|-------------------------|-----------------------------|---------------------------|-----------------------|-----------------------|-----------------------|-----------------------|-----------------------|-----------------------|----------|--|--------------------|-------|----------|--------------------------------|
| 209101040 | hasta 30 m | | | | | | | | | | | | | | NO EXISTE BANCO NATURAL |
| | | | | | | | | | | | | | | | |
| | | | | | | | | | | | | | | | |

Obs: PROFUNDIDAD MAYOR A 30 METROS NO EXISTE BANCO NATURAL.