

**FORMULARIO DE RESULTADOS DE LA EVALUACION DIRECTA DE RECURSOS
HIDROBIOLOGICOS BENTONICOS**

Solicitud N° 209101007	Solicitante ALMONACID MORALES, ENZO AARON
----------------------------------	---

Región Hualaihué	Comuna Can. Hornopirén, Pta. Putrini E.
----------------------------	---

Fecha 29-09-2014	Hora Inicio 11:00	Embarcación DON RUBEN
	Hora Término 11:10	CB CB

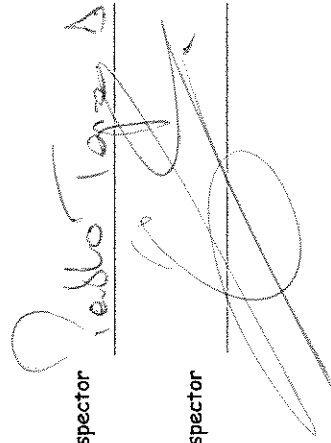

Carta Shoa 7340 Area 05.94 Hás


	Vértice	Latitud	Longitud
Coordenadas Geográficas Carta Shoa 7340 :	A	42° 00' 45.72" S	72° 30' 37.42" O
	B	42° 00' 47.98" S	72° 30' 29.36" O
	C	42° 00' 57.06" S	72° 30' 33.93" O
	D	42° 00' 54.90" S	72° 30' 41.98" O

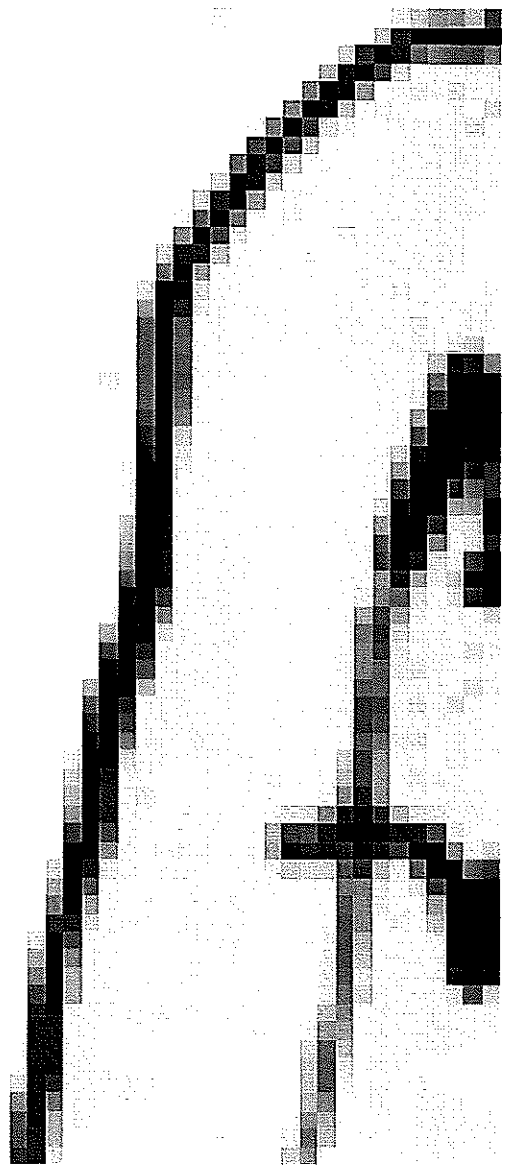

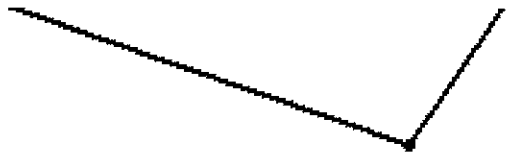


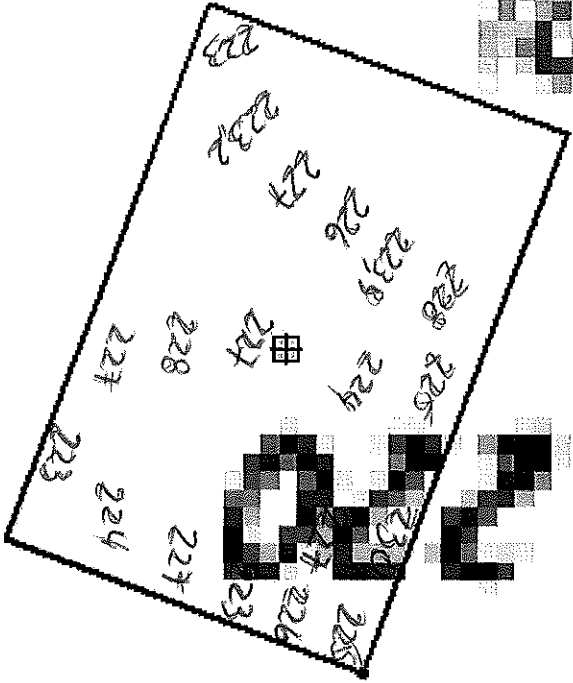
Observaciones (Anotar situaciones u observaciones que expliquen o refuercen la inspección realizada)

Superficie muestreable aprox. : 0 (%)

Hora de la Medición 11:00	Ajuste de Marea (mt) -1,2	Prof. Máxima 230 Observ. Ajustada	Prof. Mínima 223 Observ. Ajustada
-------------------------------------	-------------------------------------	---	---

Nombre Inspector Pablo Tapia	Nombre Capitán/Buzo Jorge Carrasco
Firma Inspector 	Firma Capitán/Buzo 





**Informe análisis de presencia de Banco
 Natural N° 299
 FECHA: 11-12-2014**

Pert	profundidad de análisis	especie indicada en informe	Especie o grupo a evaluar	m ² um (1)	m ² um (2)	m ² um (3)	m ² um (4)	m ² um (5)	m ² um (6)	Promedio	frecuencia de ocurrencia UM Con Rec/UM totales	% area muestreable	IPBAN	IPBANMax	Evaluación
209101007	hasta 30 m														NO EXISTE BANCO NATURAL

Obs: PROFUNDIDAD MAYOR A 30 METROS NO EXISTE BANCO NATURAL.