

FORMULARIO DE RESULTADOS DE LA EVALUACION DIRECTA DE RECURSOS
HIDROBIOLOGICOS BENTONICOS

Solicitud N° 208101195	Solicitante CONTRERAS GONZALEZ, JORGE ALEJANDRO
---------------------------	--

Región Comuna	Area o Localidad
Décima Hualaihué	Can. Hornopirén, I. Pelada, Pta. Becerra O.

Fecha 29-09-2014	Hora Inicio 12:30	Embarcación DON BUEN
	Hora Término 12:35	CB

Carta Shoa 7340 Area 04.80 Hás

Coordenadas Geográficas Carta Shoa 7340 :	Vértice	Latitud	Longitud
	A	41° 58' 52.77" S	72° 28' 29.22" O
	B	41° 58' 52.48" S	72° 28' 16.20" O
	C	41° 58' 57.66" S	72° 28' 15.99" O
	D	41° 58' 57.95" S	72° 28' 29.02" O


Observaciones (Anotar situaciones u observaciones que expliquen o refuercen la inspección realizada)

Superficie muestreada aprox. : 0 (%)






Hora de la Medición 12:30	Ajuste de Marea (mt) -1.5	Prof. Máxima 197.5 Observ. Ajustada	Prof. Mínima 151 Observ. Ajustada
------------------------------	------------------------------	---	---

Nombre Inspector Pablo Tapia Nombre Capitán/Buzo Jorge Contreras

Firma Inspector [Firma] Firma Capitán/Buzo [Firma]



157	154	157	161	191
155	153	159	162	191
152	156	159	162	191
151	154	157	164	191
151	154	157	164	191



Informe análisis de presencia de Banco Natural N° 311
FECHA: 11-12-2014

Pert	profundidad de análisis	especie indicada en informe	Especie o grupo a evaluar	m ² um (1)	m ² um (2)	m ² um (3)	m ² um (4)	m ² um (5)	m ² um (6)	Promedio	frecuencia de ocurrencia UM Con Rec/UM totales	% area muestreable	IPBAN	IPBANMax	Evaluación
208101195	hasta 30 m														NO EXISTE BANCO NATURAL

Obs: PROFUNDIDAD MAYOR A 30 METROS NO EXISTE BANCO NATURAL.