

**FORMULARIO DE RESULTADOS DE LA EVALUACION DIRECTA DE RECURSOS  
HIDROBIOLOGICOS BENTONICOS**

Solicitud N° <b>208101153</b>	Solicitante <b>NAVARRETE FAUNDEZ, ARNOLDO ROSALINO</b>
----------------------------------	---

Región <b>Hualaihué</b>	Area o Localidad <b>Can. Hornopirén, I. Pelada O.</b>
----------------------------	--

Fecha <b>29-09-2014</b>	Hora Inicio <b>11:50</b>	Embarcación <b>Don RUBEN</b>	Hora Término <b>12:00</b>	CB <b>CB</b>
----------------------------	-----------------------------	---------------------------------	------------------------------	-----------------

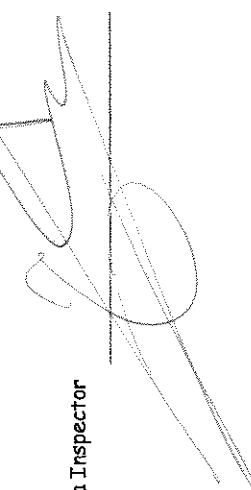

Carta Shoa 7340 \_\_\_\_\_ Area 05.25 Hías \_\_\_\_\_


Coordenadas Geográficas Carta Shoa 7340 :	Vértice	Latitud	Longitud
	A	42° 00' 23.59" S	72° 29' 11.40" O
	B	42° 00' 25.44" S	72° 29' 05.37" O
	C	42° 00' 35.93" S	72° 29' 11.17" O
	D	42° 00' 34.08" S	72° 29' 17.19" O

Observaciones (Anotar situaciones u observaciones que expliquen o refuercen la inspección realizada):

Superficie muestreada aprox. : 0 (%)

Hora de la Medición <b>11:50</b>	Ajuste de Marea (mt) <b>-1,2</b>	Prof. Máxima <b>208</b> Observ. <b>206A</b> Ajustada	Prof. Mínima <b>120</b> Observ. <b>118,8</b> Ajustada
-------------------------------------	-------------------------------------	---	--

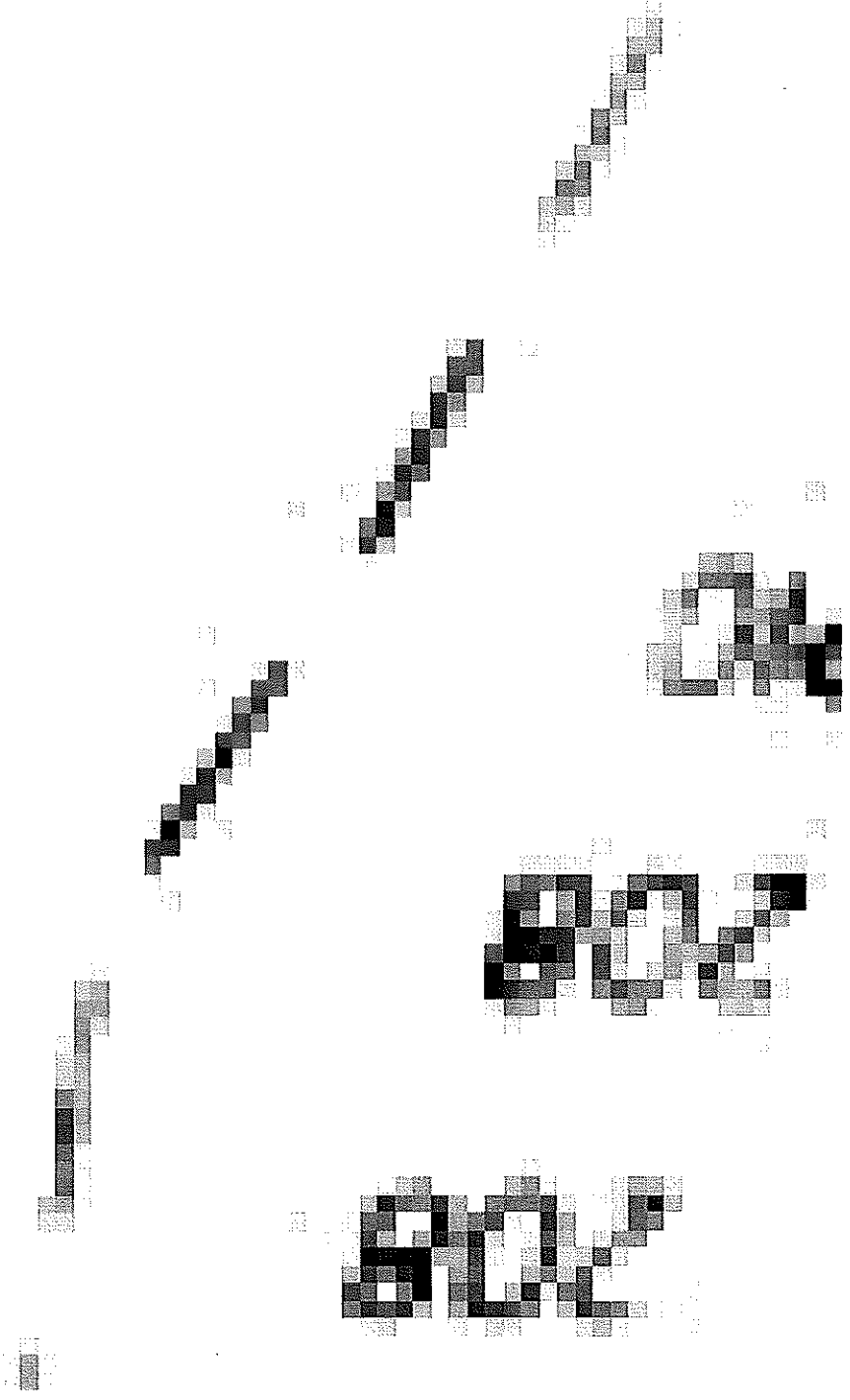
Nombre Inspector <u>Roberto Tapia S.</u>	Nombre Capitán/Buzo <u>Jorge Contreras</u>
Firma Inspector 	Firma Capitán/Buzo 





Handwritten numbers arranged in a diamond shape:

133	132	131	130
134	137	138	139
140	141	142	143
144	145	146	147
148	149	150	151
152	153	154	155
157	158	159	160
161	162	163	164
165	166	167	168
169	170	171	172
173	174	175	176
177	178	179	180
181	182	183	184
187	188	189	190
191	192	193	194
197	198	199	200
201	202	203	204
205	206	207	208
209	210	211	212
213	214	215	216
217	218	219	220
223	224	225	226
229	230	231	232
233	234	235	236
237	238	239	240
243	244	245	246
249	250	251	252
253	254	255	256
257	258	259	260



**Informe análisis de presencia de Banco  
 Natural N° 312  
 FECHA: 11-12-2014**

Pert	profundidad de análisis	especie indicada en informe	Especie o grupo a evaluar	m <sup>2</sup> um (1)	m <sup>2</sup> um (2)	m <sup>2</sup> um (3)	m <sup>2</sup> um (4)	m <sup>2</sup> um (5)	m <sup>2</sup> um (6)	m <sup>2</sup> Promedio	frecuencia de ocurrencia UM Con Rec/UM totales	% area muestreable	IPBAN	IPBANMax	Evaluación
208101153	hasta 30 m														<b>NO EXISTE BANCO NATURAL</b>

Obs: PROFUNDIDAD MAYOR A 30 METROS NO EXISTE BANCO NATURAL.