

**FORMULARIO DE RESULTADOS DE LA EVALUACION DIRECTA DE RECURSOS
 HIDROBIOLÓGICOS BENTONICOS**

Código de Expediente 08101133	Solicitante WHITE MAÑADO, JOSE MOISES
Comuna Hualaihué	Area o Localidad Can. Llanchid, I. Malomacún N.
Fecha 10.09.14	Hora Inicio (12:16)
Carta Shoa 7340	Hora Término 12:23.
	Embarcación CB
	Area 03.04 Hás

Vértice	Latitud	Longitud
A	42° 02' 24.59" S	72° 37' 55.37" O
B	42° 02' 25.42" S	72° 37' 49.91" O
C	42° 02' 33.10" S	72° 37' 52.00" O
D	42° 02' 32.22" S	72° 37' 57.28" O


Coordenadas Geográficas Carta Shoa 7340 :

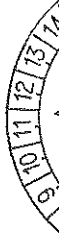
Observaciones (Anotar situaciones u observaciones que expliquen o refuercen la inspección realizada)

Superficie muestreable aprox. : 0 (%)

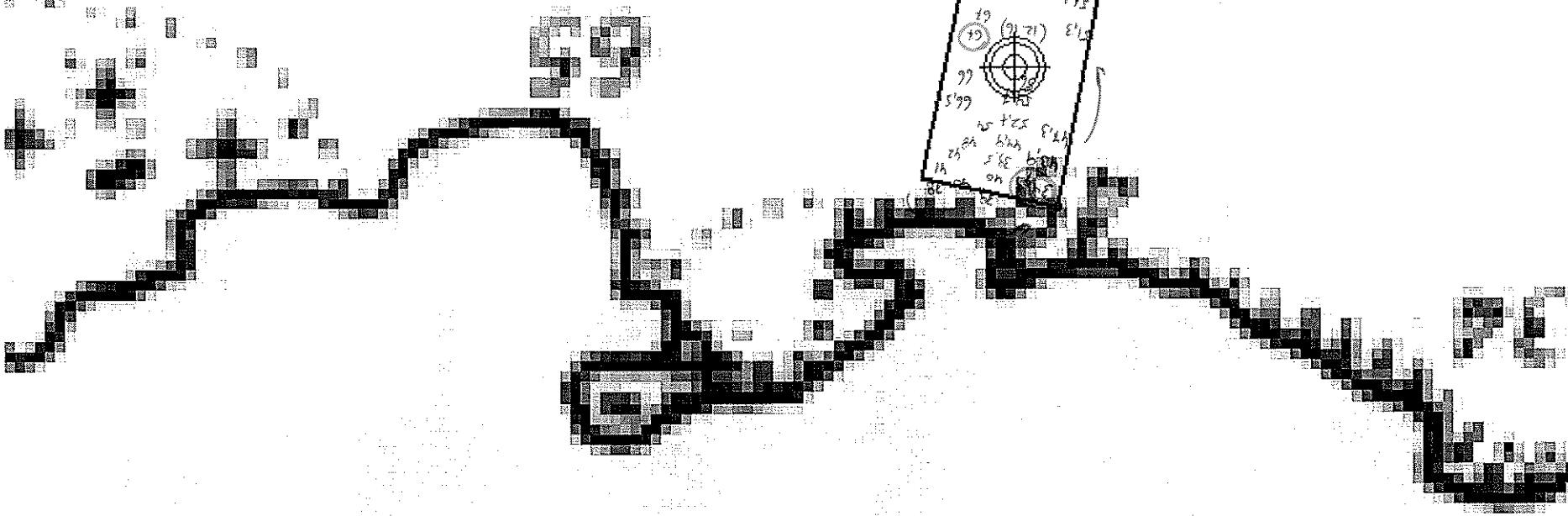
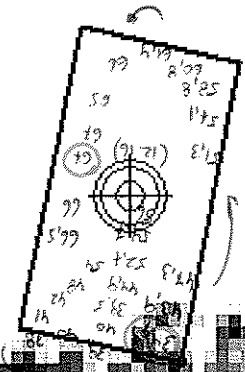
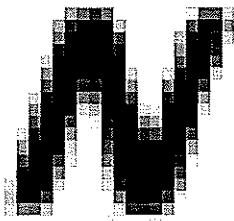
de la Medición 22:16	Ajuste de Marea (mt) -1,5	Prof. Mínima 34,9	Prof. Máxima 33,4
	Observ. 67,0	Observ. 34,9	Ajustada 33,4
	Ajustada 65,5		Ajustada

Nombre Inspector HANS OSSVALD Nombre Capitán/Buzo _____

Firma Inspector  Firma Capitán/Buzo _____



W E E L O O





División de Acuicultura

**Informe análisis de presencia de Banco
Natural N° 307
FECHA: 11-12-2014**

Pert	profundidad de análisis	especie indicada en informe	Especie o grupo a evaluar	m ² um (1)	m ² um (2)	m ² um (3)	m ² um (4)	m ² um (5)	m ² um (6)	m ² Promedio	frecuencia de ocurrencia UM Con Rec/UM totales	% area muestreable	IPBAN
208101133	hasta 30 m												

Obs: PROFUNDIDAD MAYOR A 30 METROS NO EXISTE BANCO NATURAL.

JSC/jsc
C.I. (Subpesca) N° 12586/14