

**FORMULARIO DE RESULTADOS DE LA EVALUACION DIRECTA DE RECURSOS  
LITOPORTIOLÓGICOS BENTONICOS**

Solicitud N° <b>208101132</b>	Solicitante <b>CONTRERAS GONZALEZ, JORGE ALEJANDRO</b>
----------------------------------	---

Región <b>Hualaihué</b>	Comuna <b>Hualaihué</b>	Area o Localidad <b>Can. Hornopirén, La Arena N.</b>
----------------------------	----------------------------	---

Fecha <b>29-09-2014</b>	Hora Inicio <b>13:15</b>	Embarcación <b>DON RUBEN</b>
	Hora Término <b>13:20</b>	<b>CB</b>

Carta Shoa 7340 Area 03.77 Háas



Coordenadas Geográficas Carta Shoa 7340 :	Vértice	Latitud	Longitud
	A	41° 59' 00.93" S	72° 25' 53.01" O
	B	41° 59' 02.05" S	72° 25' 45.62" O
	C	41° 59' 08.73" S	72° 25' 48.90" O
	D	41° 59' 06.91" S	72° 25' 56.66" O


Observaciones (Anotar situaciones u observaciones que expliquen o refuercen la inspección realizada)

Superficie muestreable aprox. : 0 (%)

Hora de la Medición <b>13:15</b>	Ajuste de Marea (mt) <b>-2.0</b>	Prof. Máxima <b>100</b> Observ. Ajustada	Prof. Mínima <b>26.9</b> Observ. Ajustada
-------------------------------------	-------------------------------------	--	---

Nombre Inspector Pablo Tapia Nombre Capitán/Buzo Jorge Contreras

Firma Inspector  Firma Capitán/Buzo 





Handwritten text inside a tilted rectangular box:

6'37  
558  
ES  
75 77  
70 07  
721  
70  
100  
980  
0'86  
975  
176  
206

**Informe análisis de presencia de Banco  
 Natural N° 293  
 FECHA: 11-12-2014**

Pert	profundidad de análisis en informe	especie indicada en informe	Especie o grupo a evaluar	m <sup>2</sup> um (1)	m <sup>2</sup> um (2)	m <sup>2</sup> um (3)	m <sup>2</sup> um (4)	m <sup>2</sup> um (5)	m <sup>2</sup> um (6)	m <sup>2</sup> Promedio	frecuencia de ocurrencia UM Con Rec/UM totales	% area muestreable	IPBAN	IPBANMax	Evaluación
208101132	hasta 30 m														<b>NO EXISTE BANCO NATURAL</b>

Obs: PROFUNDIDAD MAYOR A 30 METROS NO EXISTE BANCO NATURAL.