

FORMULARIO DE RESULTADOS DE LA EVALUACION DIRECTA DE RECURSOS
HIDROBIOLOGICOS BENTONICOS

Solicitud N°	Solicitante
208101131	ESPINOZA CASTRO, HECTOR MARIO

Región	Comuna	Area o Localidad
Décima	Hualaihué	Can. Cholgo, I. Llancahué

Fecha	Hora Inicio	Hora Término	Embarcación
29-09-2014	14:48	14:56	DON BUEN
			CB



Carta Shoa 7340 Area 03.40 Hás


Coordenadas Geográficas Carta Shoa 7340 :	Vértice	Latitud	Longitud
	A	42° 04' 34.13" S	72° 29' 38.44" O
	B	42° 04' 29.03" S	72° 29' 33.07" O
	C	42° 04' 32.43" S	72° 29' 27.25" O
	D	42° 04' 37.53" S	72° 29' 32.63" O

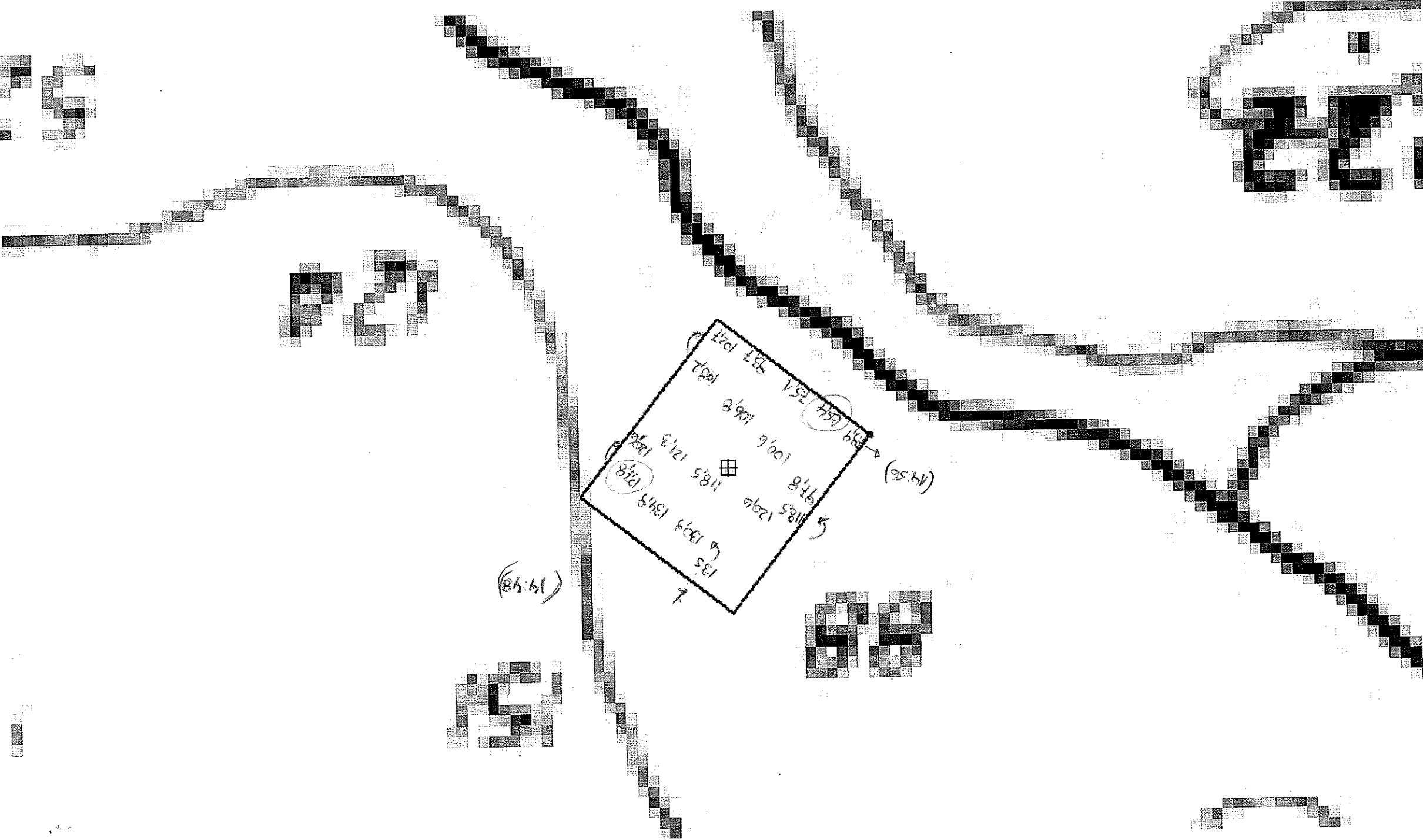
Observaciones (Anotar situaciones u observaciones que expliquen o refuercen la inspección realizada)

Superficie muestreable aprox. : 0 (%)

Hora de la Medición	Ajuste de Marea (mt)	Prof. Máxima	Prof. Mínima
14:58	-3,3	1378 Observ. Ajustada	654 Observ. Ajustada

Nombre Inspector	HANS OSSWALD	Nombre Capitán/Buzo	Jorge Carreras
Firma Inspector		Firma Capitán/Buzo	





**Informe análisis de presencia de Banco
 Natural N° 306
 FECHA: 11-12-2014**

Pert	profundidad de análisis	especie indicada en informe	Especie o grupo a evaluar	(1) m ² um	(2) m ² um	(3) m ² um	(4) m ² um	(5) m ² um	(6) m ² um	Promedio m ²	frecuencia de ocurrencia UM Con Rec/UM totales	% area muestreable	IPBAN	IPBANMax	Evaluación
208101131	hasta 30 m														NO EXISTE BANCO NATURAL

Obs: PROFUNDIDAD MAYOR A 30 METROS NO EXISTE BANCO NATURAL.