

FORMULARIO DE RESULTADOS DE LA EVALUACION DIRECTA DE RECURSOS
HIDROBIOLOGICOS BENTONICOS

Solicitud N° 208101129	Solicitante VERA PEREZ, RODOLFO ANDRES
---------------------------	---

Región Comuna	Area o Localidad
Décima Hualaihué	Can. Hornopirén, I. Pelada NE.

Fecha 29-09-2014	Hora Inicio 12:03	Embarcación DON RUBEN
	Hora Término 12:04	CB

Carta Shoa 7340 Area 03.00 Hás

Coordenadas Geográficas Carta Shoa 7340 :	Vértice	Latitud	Longitud
	A	41° 58' 51.97" S	72° 26' 27.97" O
	B	41° 58' 52.20" S	72° 26' 19.28" O
	C	41° 58' 57.03" S	72° 26' 20.00" O
	D	41° 58' 56.79" S	72° 26' 28.68" O


Observaciones (Anotar situaciones u observaciones que expliquen o refuercen la inspección realizada)

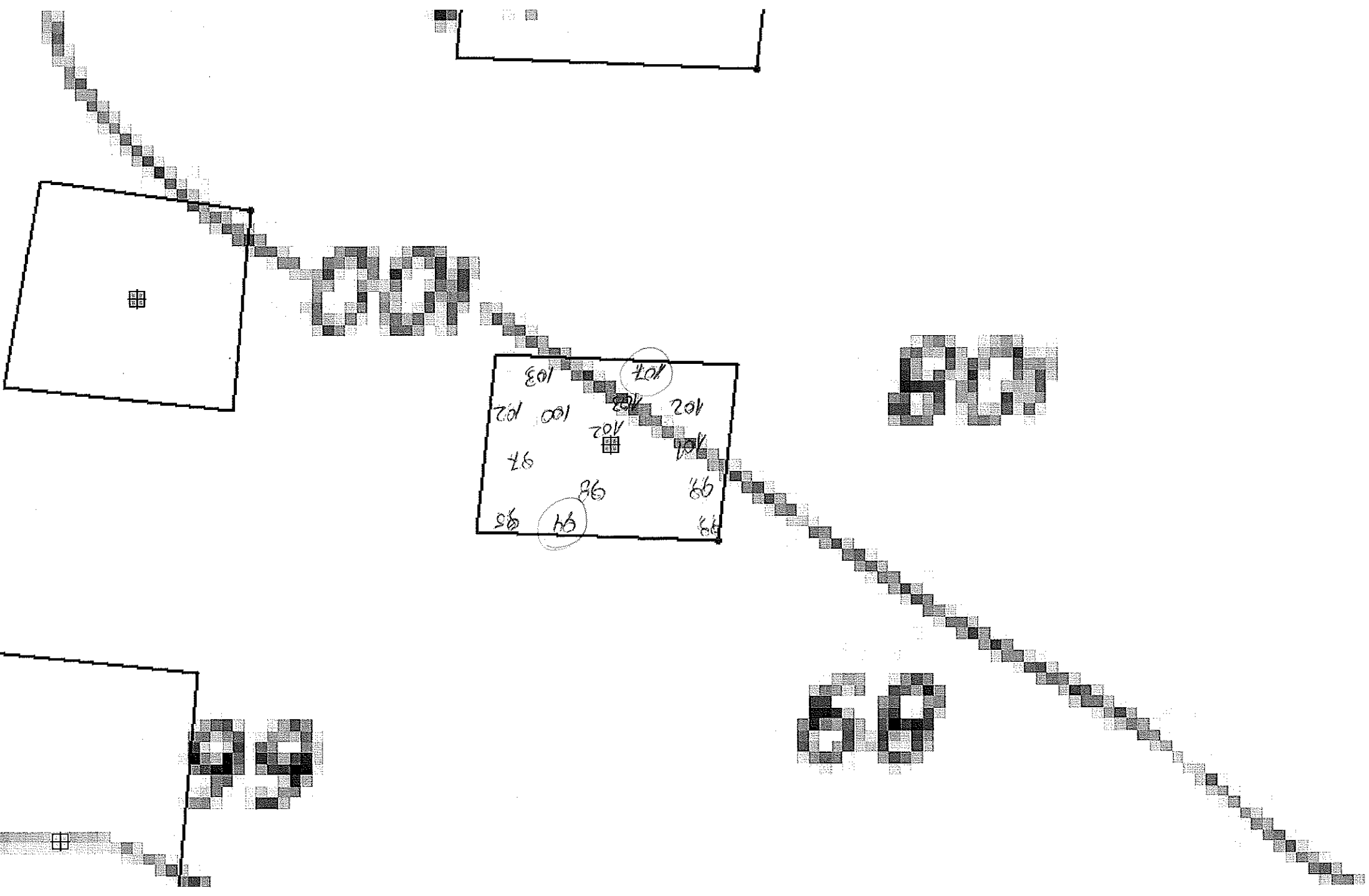
Superficie muestreable aprox. : 0 (%)

Hora de la Medición 12:03	Ajuste de Marea (mt) -1,3	Prof. Máxima 107 Observ.	Prof. Mínima 94 Observ.
		Ajustada 105,7	Ajustada 92,7


Nombre Inspector Pablo Tapia Nombre Capitán/Buzo Jorge Carreros

Firma Inspector [Firma] Firma Capitán/Buzo [Firma]





107
 103
 102 100 102
 102
 97
 86 86
 85 84 86



División de Acuicultura

**Informe análisis de presencia de Banco
Natural N° 304
FECHA: 11-12-2014**

Pert	profundidad de análisis	especie indicada en informe	Especie o grupo a evaluar	m ² um (1)	m ² um (2)	m ² um (3)	m ² um (4)	m ² um (5)	m ² um (6)	m ² Promedio	frecuencia de ocurrencia UM Con Rec/UM totales	% area muestreable	IPBAN	IPBANMax	Evaluación
208101129	hasta 30 m														NO EXISTE BANCO NATURAL

Obs: PROFUNDIDAD MAYOR A 30 METROS NO EXISTE BANCO NATURAL.

JSC/jsc
C.I. (Subpesca) N° 12590/14