

FORMULARIO DE RESULTADOS DE LA EVALUACION DIRECTA DE RECURSOS
HIDROBIOLOGICOS BENTONICOS

Solicitud N° 208101101	Solicitante CALBUCOY COÑUECAR, LUCITA DEL CARMEN
---------------------------	---

Región Décima	Comuna Hualaihué	Area o Localidad Can. Hornopirén, I. Pelada SE.
------------------	---------------------	--

Fecha 29-09-2014	Hora Inicio 13:49	Embarcación DON RUBEN
	Hora Término 13:58	CB

Carta Shoas 7340 Area 05.98 Hás



Vértice	Latitud	Longitud
A	42° 01' 31.59" S	72° 27' 35.84" O
B	42° 01' 32.03" S	72° 27' 28.61" O
C	42° 01' 43.64" S	72° 27' 29.89" O
D	42° 01' 43.20" S	72° 27' 37.11" O


Observaciones (Anotar situaciones u observaciones que expliquen o refuercen la inspección realizada)

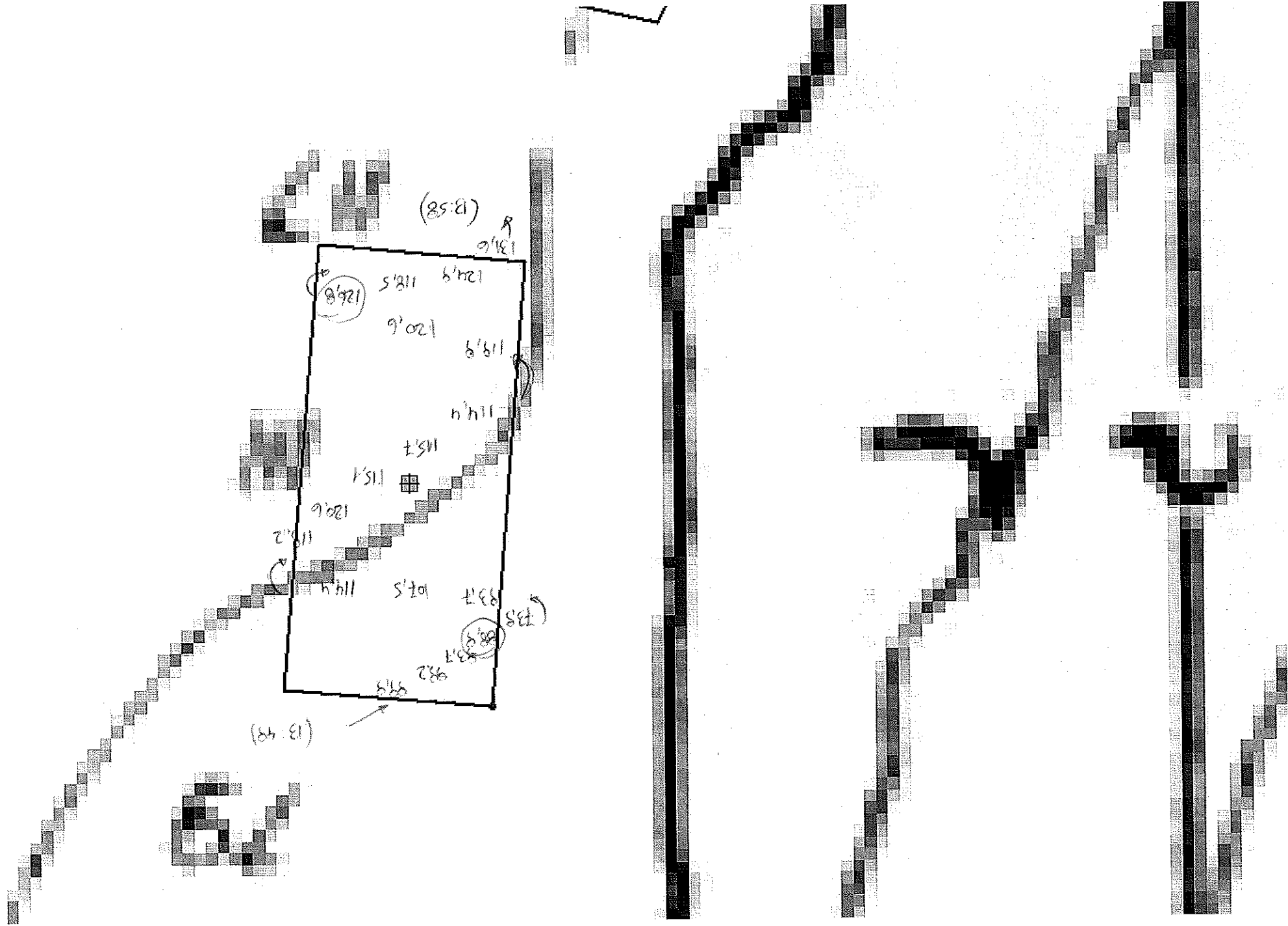
Superficie muestreada aprox. : 0 (%)

Hora de la Medición 13:49	Ajuste de Marea (mt) -2,5	Prof. Máxima 126,8	Prof. Mínima 88,9
		Observ.	Observ.
		Ajustada	Ajustada

Nombre Inspector HANS OSSVALD Nombre Capitán/Buzo Jorge Concha

Firma Inspector  Firma Capitán/Buzo 





**Informe análisis de presencia de Banco
 Natural N° 316
 FECHA: 11-12-2014**

Pert	profundidad de análisis	especie indicada en informe	Especie o grupo a evaluar	(1) m ² um	(2) m ² um	(3) m ² um	(4) m ² um	(5) m ² um	(6) m ² um	m ² Promedio	frecuencia de ocurrencia UM Con Rec/UM totales	% area muestreable	IPBAN	IPBANMax	Evaluación
208101101	hasta 30 m														NO EXISTE BANCO NATURAL

Obs: PROFUNDIDAD MAYOR A 30 METROS NO EXISTE BANCO NATURAL.