


División de Acuicultura

Informe UTS N° 197  
Fecha: 05 de septiembre de 2014  
Análisis de presencia de Banco Natural

Pert	profundidad de análisis	especie indicada en informe	Especie o grupo a evaluar	m <sup>2</sup> um (1)	m <sup>2</sup> um (2)	m <sup>2</sup> Promedio	frecuencia de ocurrencia UM Con Rec/UM totales	% area muestreable	IPBAN	IPBANMax	Evaluación
212141019	hasta 30 metros										No se buceo

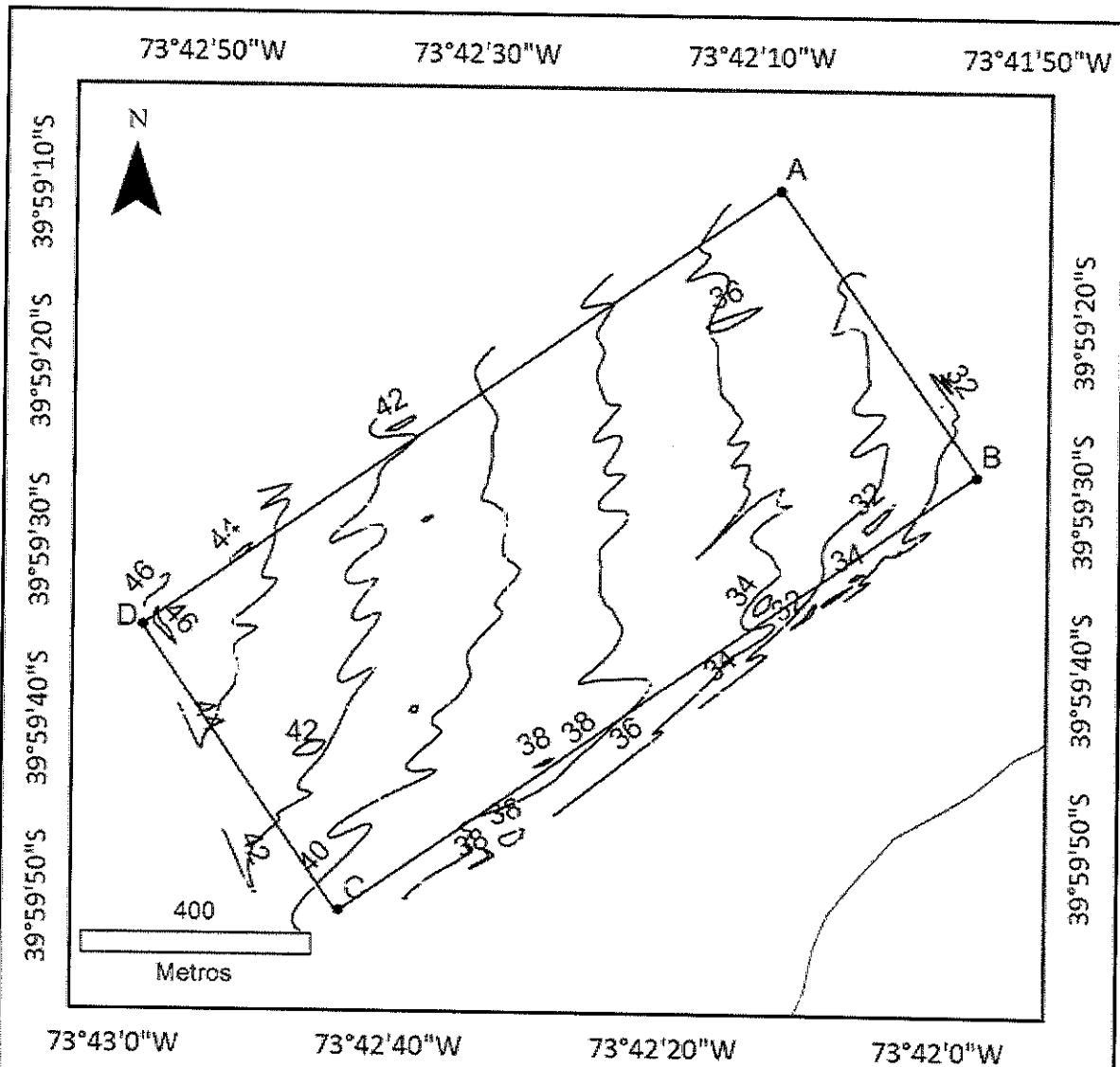
Observaciones: Considerando que el área posee una profundidad sobre 30 metros, no se realizó buceo.

  
 PPA/ppa  
 C.I. (Subpesca) N° 6702/14

## Formulario de resultados de la evaluación directa de recursos hidrobiológicos bentónicos

<b>Solicitud N°</b> 212141019	<b>Solicitante</b> Concesiones Marinas Spa		
<b>Región</b> De Los Ríos (XIV)	<b>Comuna</b> Corral	<b>Area o Localidad</b> Punta Galera	
<b>Fecha</b> 29 Enero 2014	<b>Hora Inicio</b> 08:56	<b>Embarcación</b> Alondra II / Bruno	
	<b>Hora Termino</b> 11:04	CB                                    2002 / 2430	
<b>Vértice</b>	<b>Latitud</b>	<b>Longitud</b>	<b>Carta</b> 6000
1	S 39°59'12,1"	W 73°42'08,4"	
2	S 39°59'28,6"	W 73°41'55,0"	<b>Área (Há)</b> 80,1
3	S 39°59'51,4"	W 73°42'42,8"	
4	S 39°59'34,9"	W 73°42'56,1"	
<b>Observaciones (Anotar situaciones u observaciones que expliquen o refuercen la inspección realizada)</b>			
Considerando que el área posee una profundidad sobre 30mt, no se realizo buceo.			
Superficie muestreable aprox: 0 %			
<b>Hora de la Medición</b> 10:00	<b>Ajuste de Marea (mt)</b> +0,2	<b>Prof. Máxima</b> (Observada; Ajustada) 46,4 ; 46,2 (m)	<b>Prof. Mínima</b> (Observada; Ajustada) 30,2 ; 30,0 (m)
<b>Posición geográfica de los extremos de las Unidades de Muestreo (boyerines)</b>			
	<b>Latitud</b>	<b>Longitud</b>	<b>Latitud</b>
Transecta N°1			<b>Longitud</b>
Transecta N°2			
Transecta N°3			
Transecta N°4			
Transecta N°5			
Transecta N°6			

Nota: Debe incorporar adjunto de archivo digital de la posición de la solicitud de concesión de acuicultura con su batimetría e incorporar la posición de las unidades de muestreo.



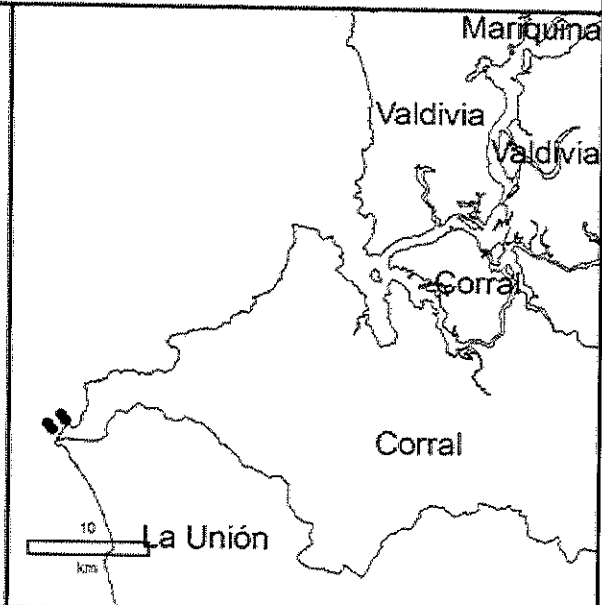
ÁREA CÓDIGO: 212141019

VERTICES DECRETADOS  
DATUM WGS-84 USO 18S

Vértice	Latitud	Longitud
A	S39° 59' 12,1"	W73° 42' 08,4"
B	S39° 59' 28,6"	W73° 41' 55,0"
C	S39° 59' 51,4"	W73° 42' 42,8"
D	S39° 59' 34,9"	W73° 42' 56,1"


SUPERFICIE TOTAL 80,1 Ha

h MAX 46,4  
h MIN 30,2





	<i>concholepas</i>																
Macha	<i>Mesodesma donacium</i>																
Navajuela	<i>Tagelus dombeii</i>																
Ostión del norte	<i>Argopecten purpuratus</i>																
Ostión del sur	<i>Chlamys vitrea</i>																
Ostión patagónico	<i>Chlamys patagonica</i>																
Ostra chilena	<i>Ostrea chilensis</i>																
Ostra del pacífico	<i>Crassostrea gigas</i>																
Pulpo	<i>Octopus mimus</i>																
Pulpo del sur	<i>Enteroctopus megalociathus</i>																
Taquilla	<i>Mulinia edulis</i>																
Tumbao	<i>Semele solida</i>																
Cangrejo o panchote	<i>Taliepus dentatus</i>																
Cangrejo dorado de Juan Fernández	<i>Chaceon chilensis</i>																
Centolla	<i>Lithodes santolla</i>																
Centolla del norte	<i>Lithodes spp.</i>																
Centollón	<i>Paralomis granulosa</i>																
Centollón del norte	<i>Paralomis spp.</i>																
Gamba	<i>Haliporoides diomedea</i>																
Jaiba	<i>Cancer spp.</i>																
Jaiba limón	<i>Cancer porteri</i>																
Jaiba marmola	<i>Cancer edwardsi</i>																
Jaiba mora	<i>Homalaspis plana</i>																
Jaiba patuda	<i>Taliepus marginatus</i>																
Jaiba peluda o pachona	<i>Cancer setosus</i>																
Jaiba reina	<i>Cancer coronatus</i>																
Jaiba remadora	<i>Ovalipes trimaculatus</i>																
Picoroco	<i>Austromegabalanus psittacus</i>																
Pulga saltarina o gambita	<i>Gammarus sp</i>																
Erizo	<i>Loxechinus albus</i>																
Pepino de mar	<i>Athyonidium chilensis</i>																
Piure	<i>Pyura chilensis</i>																

<b>Tipo de Fondo:</b>	Fondo Blando (conchuela, grava, arena, limo arcilla)	_____ %
	Fondo Semiduro (tertel, sedimento compacto)	_____ %
	Fondo Duro (roca, bolones)	_____ %
<b>Nombre Inspector</b>	<u>Rubén Muñoz</u>	<b>Nombre Capitán/Buzo</b> <u>Ignacio Rudolph K</u>
<b>Firma Inspector</b>		<b>Firma Capitán/Buzo</b> 