

**FORMULARIO DE RESULTADOS DE LA EVALUACION DIRECTA DE
RECURSOS HIDROBIOLOGICOS BENTONICOS**



Solicitud N° 212103083	Solicitante BLUE MAR LTDA.
----------------------------------	--------------------------------------

Región	Comuna	Area o Localidad
Décima	Quemchi	Can. Caucahué, I. Caucahué O. (Sec. 2)

Fecha	Hora Inicio	Embarcación
31-03-2014	08:40	Holldejeher.
	Hora Término	CB
	08:50	8571.

Carta DPC-304 Area 06,95 Hás

	Vértice	Latitud	Longitud
Coordenadas Geográficas Carta DPC-304:	A	42° 07' 25,16" S	73° 25' 49,53" O
	B	42° 07' 33,34" S	73° 25' 45,40" O
	C	42° 07' 33,62" S	73° 26' 05,93" O
	D	42° 07' 31,99" S	73° 26' 05,97" O

Observaciones (Anotar situaciones u observaciones que expliquen o refuercen la inspección realizada)

Superficie muestreable aprox. : **0** (%)

Hora de la Medición	Ajuste de Marea (mt)	Prof. Máxima	Prof. Mínima
09:40	0,6	56 Observ. 56,6 Ajustada	45,3 Observ. 45,9 Ajustada

Posición geográfica de los extremos de la Unidad de Muestreo (boyerines).

	Inicio				Término			
	Latitud (S)		Longitud (O)		Latitud (S)		Longitud (O)	
Transecta N° 1	<input type="text"/>	<input type="text"/>	<input type="text"/>	<input type="text"/>	<input type="text"/>	<input type="text"/>	<input type="text"/>	<input type="text"/>
Transecta N° 2	<input type="text"/>	<input type="text"/>	<input type="text"/>	<input type="text"/>	<input type="text"/>	<input type="text"/>	<input type="text"/>	<input type="text"/>
Transecta N° 3	<input type="text"/>	<input type="text"/>	<input type="text"/>	<input type="text"/>	<input type="text"/>	<input type="text"/>	<input type="text"/>	<input type="text"/>

1015/13
30/04/13

Transecta N° 1

Sin presencia de recursos en la transecta

Recursos	Estado (S/J/A)	Censo (Transecta)	Cuadrantes (0,25 m ² c/u)												
			01	02	03	04	05	06	07	08	09	10			
Almeja o Taca															Unid.
Cangrejo Dorado de Jua															Unid.
Caracol Locafe															Unid.
Caracol Palo Palo															Unid.
Caracol Picuyo															Unid.
Caracol Piquilhue															Unid.
Caracol Real o Gigante															Unid.
Caracol Rubio															Unid.
Caracol Tégula															Unid.
Caracol Trophon															Unid.
Caracol Trumulco															Unid.
Centolla															Unid.
Centolla del Norte															Unid.
Centollón															Unid.
Centollón del Norte															Unid.
Chitón															Unid.
Cholga															Unid.
Chorito															Unid.
Choro Zapato															Unid.
Culengue															Unid.
Erizo															Unid.
Gamba															Unid.
Huepo															Unid.
Jaiba															Unid.
Jaiba Limón															Unid.
Jaiba Marmola															Unid.
Jaiba Mora															Unid.
Jaiba Panchote															Unid.
Jaiba Patuda															Unid.
Jaiba Peluda															Unid.
Jaiba Remadora															Unid.
Jibia o Calamar Rojo															Unid.
Juliana															Unid.
Lapa															Unid.
Lapa Bonete															Unid.
Lapa Negra															Unid.
Lapa Rosada															Unid.
Loco															Unid.
Macha															Unid.

Navajuela																						Unid.	
Ostión del Norte																							Unid.
Ostión del Sur																							Unid.
Ostión Patagónico																							Unid.
Ostra Chilena																							Unid.
Ostra del Pacífico																							Unid.
Pepino de Mar																							Unid.
Picoroco																							Unid.
Pulga Saltarina o Gambit																							Unid.
Pulpo																							Unid.
Pulpo del Sur																							Unid.
Taquilla																							Unid.
Tumbao																							Unid.
Chasca																							Kg
Chascón o Huiro Negro																							Kg
Chicoria de Mar																							Kg
Cochayuyo																							Kg
Cotoni																							Kg
Huiro o Canutillo																							Kg
Huiro Palo																							Kg
Liquen Gomoso																							Kg
Luche																							Kg
Luga Cochana																							Kg
Luga Luga																							Kg
Luga Negra																							Kg
Luga Roja																							Kg
Pelillo																							Kg
Piure																							Kg

Transecta N° 2

Sin presencia de recursos en la transecta

Recursos	Estado (S/J/A)	Censo (Transecta)	Cuadrantes (0,25 mt ² c/u)										Unid.										
			01	02	03	04	05	06	07	08	09	10											
Almeja o Taca																							Unid.
Cangrejo Dorado de Jua																							Unid.
Caracol Locate																							Unid.
Caracol Palo Palo																							Unid.
Caracol Picuyo																							Unid.
Caracol Piquilhue																							Unid.
Caracol Real o Gigante																							Unid.
Caracol Rubio																							Unid.
Caracol Tégula																							Unid.
Caracol Trophon																							Unid.

Caracol Trumulco															Unid.
Centolla															Unid.
Centolla del Norte															Unid.
Centollón															Unid.
Centollón del Norte															Unid.
Chitón															Unid.
Cholga															Unid.
Chorito															Unid.
Choro Zapato															Unid.
Culengue															Unid.
Erizo															Unid.
Gamba															Unid.
Huepo															Unid.
Jaiba															Unid.
Jaiba Limón															Unid.
Jaiba Marmola															Unid.
Jaiba Mora															Unid.
Jaiba Panchote															Unid.
Jaiba Patuda															Unid.
Jaiba Peluda															Unid.
Jaiba Remadora															Unid.
Jibia o Calamar Rojo															Unid.
Juliana															Unid.
Lapa															Unid.
Lapa Bonete															Unid.
Lapa Negra															Unid.
Lapa Rosada															Unid.
Loco															Unid.
Macha															Unid.
Navajuela															Unid.
Ostión del Norte															Unid.
Ostión del Sur															Unid.
Ostión Patagónico															Unid.
Ostra Chilena															Unid.
Ostra del Pacífico															Unid.
Pepino de Mar															Unid.
Picoroco															Unid.
Pulga Saltarina o Gambit															Unid.
Pulpo															Unid.
Pulpo del Sur															Unid.
Taquilla															Unid.
Tumbao															Unid.
Chasca															Kg


Jaiba Limón													Unid.
Jaiba Marmola													Unid.
Jaiba Mora													Unid.
Jaiba Panchote													Unid.
Jaiba Patuda													Unid.
Jaiba Peluda													Unid.
Jaiba Remadora													Unid.
Jibia o Calamar Rojo													Unid.
Juliana													Unid.
Lapa													Unid.
Lapa Bonete													Unid.
Lapa Negra													Unid.
Lapa Rosada													Unid.
Loco													Unid.
Macha													Unid.
Navajuela													Unid.
Ostión del Norte													Unid.
Ostión del Sur													Unid.
Ostión Patagónico													Unid.
Ostra Chilena													Unid.
Ostra del Pacífico													Unid.
Pepino de Mar													Unid.
Picoroco													Unid.
Pulga Saltarina o Gambit													Unid.
Pulpo													Unid.
Pulpo del Sur													Unid.
Taquilla													Unid.
Tumbao													Unid.
Chasca													Kg
Chascón o Huiro Negro													Kg
Chicoria de Mar													Kg
Cochayuyo													Kg
Cotoni													Kg
Huiro o Canutillo													Kg
Huiro Palo													Kg
Liquen Gomoso													Kg
Luche													Kg
Luga Cuchara													Kg
Luga Luga													Kg
Luga Negra													Kg
Luga Roja													Kg
Pelillo													Kg
Piure													Kg

Cultivo de Algas	Fondo Blando (conchuela, grava, arena, limo, arcilla):	_____	_____	%
Tipo de Fondo:	Fondo Semiduro (tertel, sedimento compactado):	_____	_____	%
	Fondo Duro (roca, bolones):	_____	_____	%


Nombre Inspector **Sergio Barraza Pacheco**

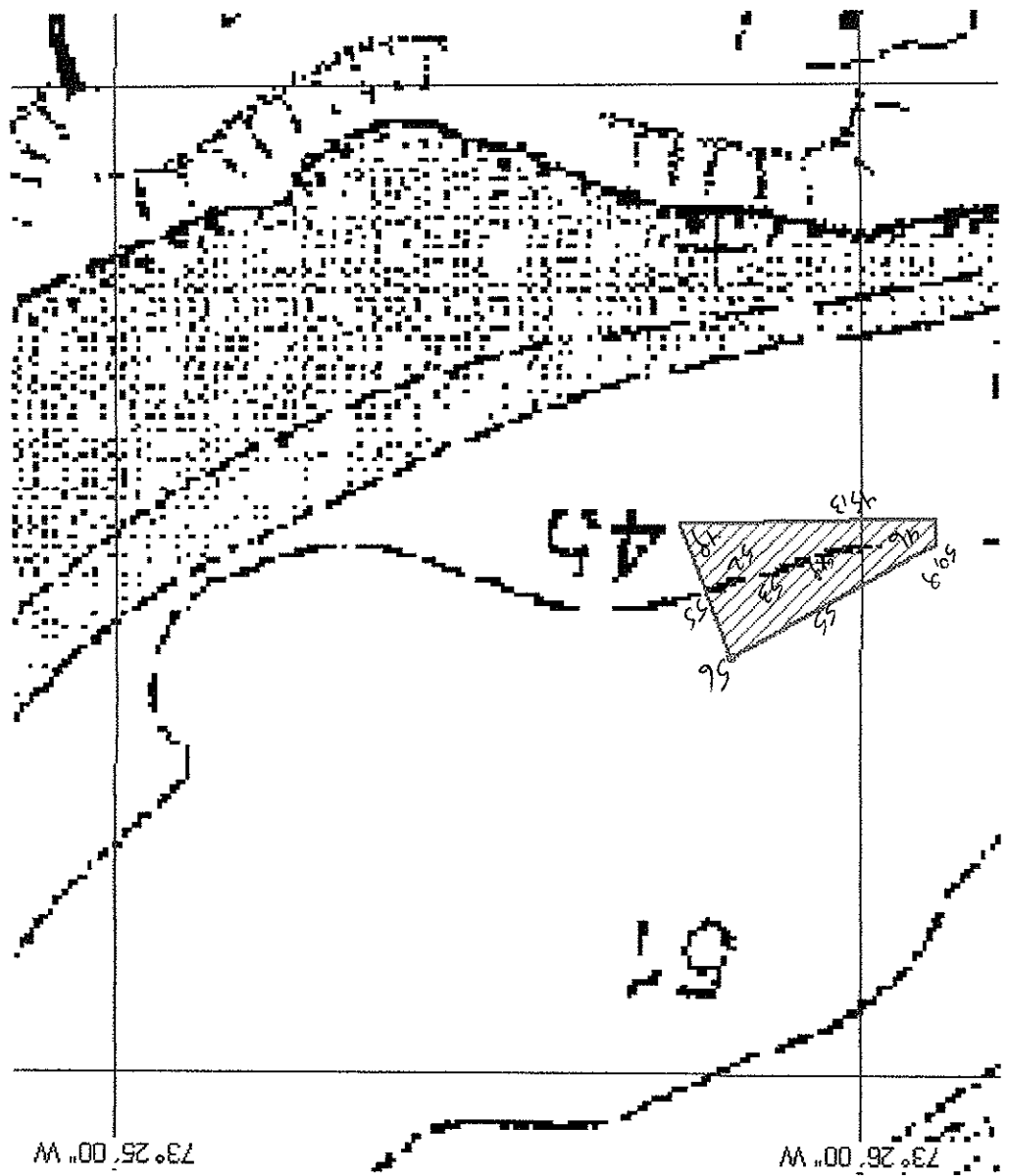
Nombre Capitán/Buzo _____


Firma Inspector



Firma Capitán/Buzo







Gobierno de Chile

División de Acuicultura

**Informe análisis de presencia de Banco
Natural N° 268**

Pert	profundidad de análisis	especie indicada en informe	Especie o grupo a evaluar	m ² um (1)	m ² um (2)	m ² um (3)	m ² um (4)	m ² um (5)	m ² um (6)	m ² Promedio	frecuencia de ocurrencia UM Con Rec/UM totales	% area muestreable	IPBAN	IPBANIMax	Evaluación
212103083	Hasta 30 m														NO EXISTE BANCO NATURAL

Obs: NO SE BUCEO PROFUNDIDAD MAS DE 30 METROS, NO SE VERIFICA LA EXISTENCIA DE BANCO NATURAL.

JSC

C.I. (Subpesca) N° 8821/14