


División de Acuicultura

Informe UTS N°201  
 Fecha: 12 de septiembre de 2014  
 Análisis de presencia de Banco Natural

Pert	profundidad de análisis	especie indicada en informe	Especie o grupo a evaluar	m <sup>2</sup> um (1)	m <sup>2</sup> um (2)	m <sup>2</sup> Promedio	frecuencia de ocurrencia UM Con Rec/UM totales	% area muestreable	IPBAN	IPBANMax	Evaluación
210012005	hasta 30 metros										No se buceo

Observaciones: Considerando que el área posee una profundidad sobre 30 metros, no se realizó buceo.

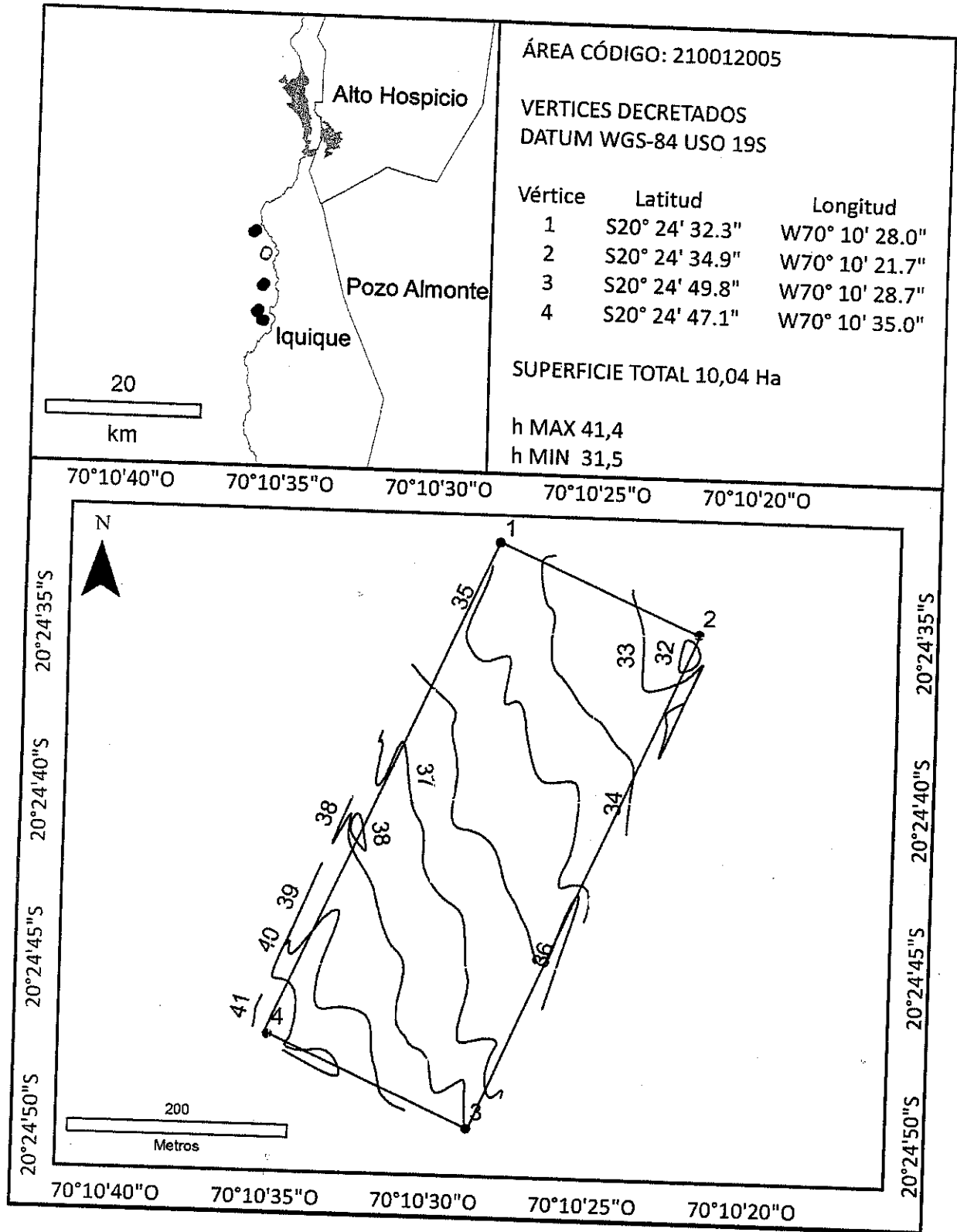
  
 PPA/ppa  
 C.I. (Subpesca) N° 8513/14





2.- Áreas Comuna de Iquique

2.1 Área Código 210012005, Caleta Toyos. ✓

<b>Solicitud N°</b> 210012005		<b>Solicitante</b> Mainstream Chile S. A.																		
<b>Región</b> Tarapacá		<b>Comuna</b> Iquique		<b>Área o Localidad</b> Caleta Toyos																
<b>Fecha</b> 24 - Junio - 2014	<b>Hora Inicio</b>	10:12	<b>Embarcación</b>	Iván Antonio																
	<b>Hora Término</b>	10:26	<b>CB</b>	1718																
<table border="1"> <thead> <tr> <th>Vértice</th> <th>Latitud</th> <th>Longitud</th> </tr> </thead> <tbody> <tr> <td>1</td> <td>S20° 24' 32.3"</td> <td>W70° 10' 28.0"</td> </tr> <tr> <td>2</td> <td>S20° 24' 34.9"</td> <td>W70° 10' 21.7"</td> </tr> <tr> <td>3</td> <td>S20° 24' 49.8"</td> <td>W70° 10' 28.7"</td> </tr> <tr> <td>4</td> <td>S20° 24' 47.1"</td> <td>W70° 10' 35.0"</td> </tr> </tbody> </table>			Vértice	Latitud	Longitud	1	S20° 24' 32.3"	W70° 10' 28.0"	2	S20° 24' 34.9"	W70° 10' 21.7"	3	S20° 24' 49.8"	W70° 10' 28.7"	4	S20° 24' 47.1"	W70° 10' 35.0"	<b>Carta SHOA</b> 1000  <b>Área (Há)</b> 10,04		
Vértice	Latitud	Longitud																		
1	S20° 24' 32.3"	W70° 10' 28.0"																		
2	S20° 24' 34.9"	W70° 10' 21.7"																		
3	S20° 24' 49.8"	W70° 10' 28.7"																		
4	S20° 24' 47.1"	W70° 10' 35.0"																		
<b>Observaciones (Anotar situaciones u observaciones que expliquen o refuercen la inspección realizada)</b>																				
Superficie muestreable aprox: <u>0</u> (%)																				
<b>Hora de la Medición</b> 10:19	<b>Ajuste de Marea (m)</b> +0,2	<b>Prof. Máxima (Observada; Ajustada)</b> 41,4; 41,2 (m)		<b>Prof. Mínima (Observada; Ajustada)</b> 31,5; 31,3 (m)																
<b>Posición geográfica de los extremos de las Unidades de Muestreo (boyerines)</b>																				
	<b>Latitud</b>	<b>Longitud</b>	<b>Latitud</b>	<b>Longitud</b>																
Transecta N°1	_____	_____	_____	_____																
Transecta N°2	_____	_____	_____	_____																
Transecta N°3	_____	_____	_____	_____																
Transecta N°4	_____	_____	_____	_____																
Transecta N°5	_____	_____	_____	_____																
Transecta N°6	_____	_____	_____	_____																





Nombre Inspector:	<u>Helmuth Toledo Wilson</u>	Nombre Capitán/Buzo:	<u>Ignacio Rudolph Kuncar</u>
Firma Inspector	<u></u>	Firma Capitán/Buzo	<u></u>