

INFORME DE INSPECCION DE TERRENO PARA VERIFICACION DE

Presencia de Recursos Profundidad Accidente Geográfico Tipo de Fondo

Solicitud N° 208103176	Solicitante TRUSAL S.A.
---------------------------	----------------------------

Región Décima	Comuna Quinchao	Area o Localidad I. Caguache N. (Sec. 1)
------------------	--------------------	---

Fecha 11.12.2011	Hora Inicio 20:00	Embarcación Mell de jahn.
	Hora Término 20:50	CB 8521.

Carta	Shoa 7390	Area	10.00 Hás
Coordenadas Geográficas Carta Shoa 7390 :			
	Vértice	Latitud	Longitud
	A	42° 28' 04.42" S	73° 16' 39.84" O
	B	42° 28' 13.14" S	73° 16' 21.39" O
	C	42° 28' 16.60" S	73° 16' 26.10" O
	D	42° 28' 09.88" S	73° 16' 44.55" O

Observaciones (Anotar situaciones u observaciones que expliquen o refuercen la inspección realizada)

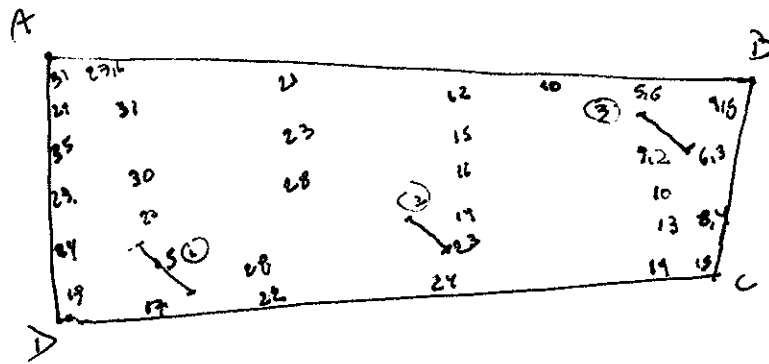
Hora de la Medición 18:00	Ajuste de Marea (mt) -0,8	Prof. Máxima 35	Prof. Mínima 5,6
		Observ. Ajustada 34,2	Observ. Ajustada 4,8

Recop



Solicitud 208103176; Cambiara 2011

Dibujar (a mano alzada) la forma del sector solicitado. En dicho croquis, anotar la ubicación y valores de las profundidades registradas. Asimismo, ubicar el lugar de las unidades de muestreo y cuadrantes cuando corresponda.



Superficie muestreable aprox. : 100%

Valores de profundidad sin ajuste de marea.

Superficie de las Transectas :

Por defecto y a menos que se indique un valor diferente, las transectas tienen siempre una superficie muestral de 100 mt² (50 mt * 2 mt).

Transecta N° 1

Sin presencia de recursos

Posición geográfica de los extremos de la Unidad de Muestreo.

Inicio Lat. 42 28 10,0 S Lon. 73 16 39,9 O
 Término Lat. 42 28 11,6 S Lon. 73 16 39,3 O

Recursos	Estado (S/J/A)	Censo (Transecta)	Cuadrantes (0,25 mt ² c/u)										Unid.		
			01	02	03	04	05	06	07	08	09	10			
Almeja															
Caracol Piquihue															
Caracol Tégula															
Cholga															
Chorito															
Choro Zapato															
Culengue															
Erizo															
Huepo															
Jaiba Marmola	<u>S</u>	<u>75</u>													
Jaiba Mora															
Jaiba Panchote															
Juliana															
Lapa															

Loco													Unid.
Navajuela													Unid.
Luga Negra													Kg
Luga Roja													Kg
Pelillo													Kg
Piure													Kg

Transecta N° 2

Sin presencia de recursos

Posición geográfica de los extremos de la Unidad de Muestreo.

Inicio Lat. 42 28 12,1 S Lon. 73 16 33,0 O
 Término Lat. 42 28 13,1 S Lon. 73 16 32,1 O

Recursos	Estado (S/J/A)	Censo (Transecta)	Cuadrantes (0,25 mt ² c/u)											
			01	02	03	04	05	06	07	08	09	10		
Almeja														Unid.
Caracol Piquilhue														Unid.
Caracol Tégula														Unid.
Cholga														Unid.
Chorito														Unid.
Choro Zapato														Unid.
Culengue														Unid.
Erizo														Unid.
Huepo														Unid.
Jaiba Marmola	<u>3</u>	<u>15</u>												Unid.
Jaiba Mora														Unid.
Jaiba Panchote														Unid.
Juliana														Unid.
Lapa														Unid.
Loco														Unid.
Navajuela														Unid.
Luga Negra														Kg
Luga Roja														Kg
Pelillo														Kg
Piure														Kg

Transecta N° 3


Sin presencia de recursos


Posición geográfica de los extremos de la Unidad de Muestreo.


Inicio Lat. 42 28 12,4 S Lon. 73 16 25,5 O
 Término Lat. 42 28 12,2 S Lon. 73 16 23,6 O

Recursos	Estado (S/J/A)	Censo (Transecta)	Cuadrantes (0,25 m ² c/u)											
			01	02	03	04	05	06	07	08	09	10		
Almeja														Unid.
Caracol Piquilhue														Unid.
Caracol Téguila														Unid.
Cholga														Unid.
Chorito														Unid.
Choro Zapato														Unid.
Culengue														Unid.
Erizo	<u>3</u>	<u>168</u>												Unid.
Huepo														Unid.
Jaiba Marmola														Unid.
Jaiba Mora														Unid.
Jaiba Panchote														Unid.
Juliana														Unid.
Lapa														Unid.
Loco														Unid.
Navajuela														Unid.
Luga Negra														Kg
Luga Roja														Kg
Pelillo														Kg
Piure														Kg

Cultivo de Algas Fondo Blando (conchuela, grava, arena, limo, arcilla): 25 %
 Tipo de Fondo: Fondo Semiduro (tertel, sedimento compactado): _____ %
 Fondo Duro (roca, bolones): 75 %

Nombre Inspector Sajio Bonye.
 Firma Inspector 

Nombre Capitán/Buzo Pablo Iturza
 Firma Capitán/Buzo 



Departamento de Acuicultura

Informe análisis de presencia de Banco Natural

Part	profundidad de análisis	especie indicada en informe	Especie o grupo a evaluar	m ² um (1)	m ² um (2)	m ² um (3)	m ² um (4)	m ² um (5)	m ² um (6)	m ² Promedio	frecuencia de UMI Con Rec/UMI totales	% area muestreable	IPBAN	IPBANMax	Evaluación
208103176	hasta 30 m	Jaiba Marmola	Jaibas	0	0,15	0				0,05	0,33	100	0,016	2,59	No existe banco natural
208103176	hasta 30 m	Erizo	Erizo	0	0	1,68				0,56	0,33	100	0,186	3,27	No existe banco natural

Observaciones:

JSC/jsc
C.I. (Subpesca) N° 972/12