

**FORMULARIO DE RESULTADOS DE LA EVALUACION DIRECTA DE
RECURSOS HIDROBIOLÓGICOS BENTÓNICOS**



Solicitud N° 208103032	Solicitante ORTIZ CASTILLO, RICARDO
----------------------------------	---

Región Décima	Comuna Chaitén	Area o Localidad Ba. Pumalín
-------------------------	--------------------------	--

Fecha 09-04-2014	Hora Inicio 19:20	Embarcación Faldujeñ.
	Hora Término 19:35	CB 8571.

Carta **DPC-306** Area **05,50 Hás**

Coordenadas Geográficas Carta DPC-306 :	Vértice	Latitud	Longitud
	A	42° 42' 10,84" S	72° 48' 43,98" O
	B	42° 42' 06,28" S	72° 48' 44,24" O
	C	42° 42' 05,95" S	72° 48' 27,02" O
	D	42° 42' 10,51" S	72° 48' 26,86" O

Observaciones (Anotar situaciones u observaciones que expliquen o refuercen la inspección realizada)

*Se hace de nuevo 10-04-2014
hora inicio: 09:00
hora término: 10:08*

Superficie muestreable aprox. : **75** (%)

Hora de la Medición 19:20	Ajuste de Marea (mt) -0,4	Prof. Máxima 35,6 Observ.	35,2 Ajustada	Prof. Mínima 7,7 Observ.	7,0 Ajustada
-------------------------------------	-------------------------------------	--	-------------------------	---------------------------------------	------------------------

Posición geográfica de los extremos de la Unidad de Muestreo (boyerines).


	Inicio				Término							
	Latitud (S)		Longitud (O)		Latitud (S)		Longitud (O)					
Transecta N° 1	42	42	06,3	72	48	34,5	42	42	07,7	72	48	31,8
Transecta N° 2	42	42	09,7	72	48	30,7	42	42	08,9	72	48	26,7
Transecta N° 3												


1000
17105113.

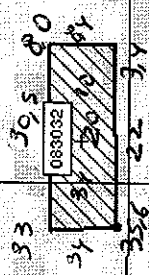
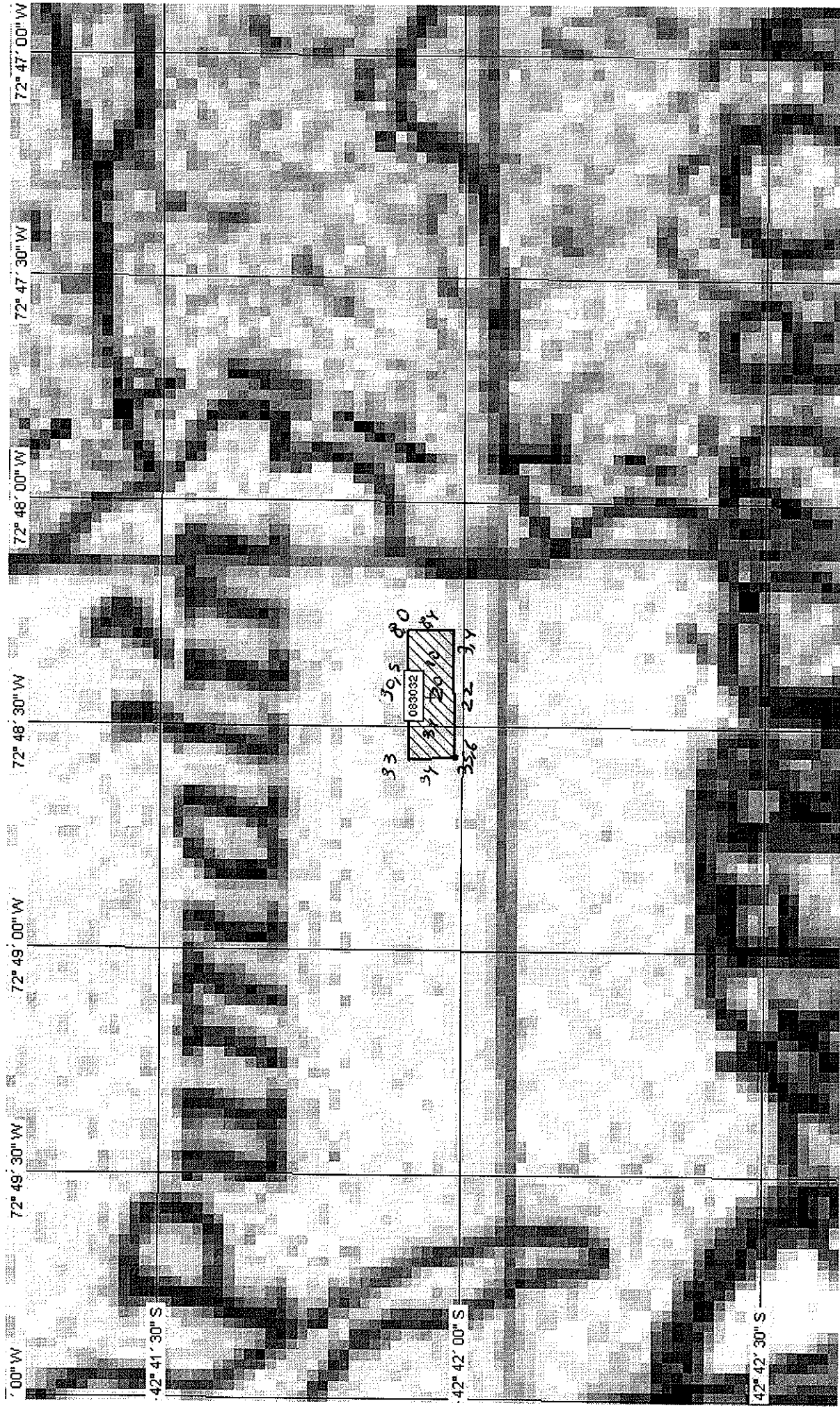
Cultivo de Algas Tipo de Fondo:	Fondo Blando (conchuela, grava, arena, limo, arcilla):	_____	_____	%
	Fondo Semiduro (tertel, sedimento compactado):	<u>patos</u>	<u>100</u>	%
	Fondo Duro (roca, bolones):	_____	_____	%

Nombre Inspector Sergio Barraza Pacheco

Nombre Capitán/Buzo Jose Luis Gualeman

Firma Inspector 

Firma Capitán/Buzo 



00" W

72° 49' 30" W

72° 49' 00" W

72° 48' 30" W

72° 48' 00" W


72° 47' 30" W

72° 47' 00" W

42° 41' 30" S

42° 42' 00" S

42° 42' 30" S




División de Acuicultura

Informe análisis de presencia de Banco
Natural N° 255

Pert	profundidad de análisis	especie indicada en informe	Especie o grupo a evaluar	m ² um (1)	m ² um (2)	m ² um (3)	m ² um (4)	m ² um (5)	m ² um (6)	m ² Promedio	frecuencia de ocurrencia UM Con Rec/UM totales	% area muestreable	IPBAN	IPBANMax	Evaluación
208103032	Hasta 30 m														NO EXISTE BANCO NATURAL

Obs:


 JSE
 C.I. (Subpesca) N° 8739/14