



FORMULARIO DE RESULTADOS DE LA EVALUACION DIRECTA DE
RECURSOS HIDROBIOLOGICOS BENTONICOS

Solicitud N° 208101033	Solicitante CALBUCOY COÑUECAR, LUCITA DEL CARMEN
---------------------------	---

Región Décima	Comuna Hualaihué	Area o Localidad Can. Hornopirén, I. Pelada SE.
------------------	---------------------	--

Fecha 16-04-2014	Hora Inicio 17:44	Embarcación Follechén
	Hora Término 18:10	CB 8571

Carta Shoa 7340 Area 05,89 Hás

Coordenadas Geográficas Carta Shoa 7340 :	Vértice	Latitud	Longitud
	A	42° 01' 13,02" S	72° 27' 35,83" O
	B	42° 01' 12,86" S	72° 27' 28,59" O
	C	42° 01' 24,50" S	72° 27' 28,13" O
	D	42° 01' 24,66" S	72° 27' 35,47" O

Observaciones (Anotar situaciones u observaciones que expliquen o refuercen la inspección realizada)

no distante en la delimitación se tuvo un dato (29,5) de profundidad dentro del rango muestral, solo sumer +2 por la profundidad del transecto, dentro de la profundidad mínima real descrita 31,5 mt.

Superficie muestreable aprox. : 0 (%)

Hora de la Medición 17:44	Ajuste de Marea (mt) -1,9	Prof. Máxima 186	Prof. Ajustada 184,1	Prof. Mínima 29,5	Prof. Ajustada 27,6
------------------------------	------------------------------	---------------------	-------------------------	----------------------	------------------------

Posición geográfica de los extremos de la Unidad de Muestreo (boyerines).

	Inicio				Término			
	Latitud (S)		Longitud (O)		Latitud (S)		Longitud (O)	
Transecta N° 1								
Transecta N° 2								
Transecta N° 3								

Transecta N° 1

Sin presencia de recursos en la transecta

Recursos	Estado (S/J/A)	Censo (Transecta)	Cuadrantes (0,25 mt ² c/u)												
			01	02	03	04	05	06	07	08	09	10			
Almeja o Taca															Unid.
Cangrejo Dorado de Jua															Unid.
Caracol Locate															Unid.
Caracol Palo Palo															Unid.
Caracol Picuyo															Unid.
Caracol Piquilhue															Unid.
Caracol Real o Gigante															Unid.
Caracol Rubio															Unid.
Caracol Tégula															Unid.
Caracol Trophon															Unid.
Caracol Trumulco															Unid.
Centolla															Unid.
Centolla del Norte															Unid.
Centollón															Unid.
Centollón del Norte															Unid.
Chitón															Unid.
Cholga															Unid.
Chorito															Unid.
Choro Zapato															Unid.
Culengue															Unid.
Erizo															Unid.
Gamba															Unid.
Huepo															Unid.
Jaiba															Unid.
Jaiba Limón															Unid.
Jaiba Marmola															Unid.
Jaiba Mora															Unid.
Jaiba Panchote															Unid.
Jaiba Patuda															Unid.
Jaiba Peluda															Unid.
Jaiba Remadora															Unid.
Jibia o Calamar Rojo															Unid.
Juliana															Unid.
Lapa															Unid.
Lapa Bonete															Unid.
Lapa Negra															Unid.
Lapa Rosada															Unid.
Loco															Unid.
Macha															Unid.

Navajuela															Unid.
Ostión del Norte															Unid.
Ostión del Sur															Unid.
Ostión Patagónico															Unid.
Ostra Chilena															Unid.
Ostra del Pacífico															Unid.
Pepino de Mar															Unid.
Picoroco															Unid.
Pulga Saltarina o Gambit															Unid.
Pulpo															Unid.
Pulpo del Sur															Unid.
Taquilla															Unid.
Tumbao															Unid.
Chasca															Kg
Chascón o Huiro Negro															Kg
Chicoria de Mar															Kg
Cochayuyo															Kg
Cotoni															Kg
Huiro o Canutillo															Kg
Huiro Palo															Kg
Liquen Gomoso															Kg
Luche															Kg
Luga Cuchara															Kg
Luga Luga															Kg
Luga Negra															Kg
Luga Roja															Kg
Pelillo															Kg
Piure															Kg

Transecta N° 2

Sin presencia de recursos en la transecta

Recursos	Estado (S/J/A)	Censo (Transecta)	Cuadrantes (0,25 mt ² c/u)										Unid.		
			01	02	03	04	05	06	07	08	09	10			
Almeja o Taca															Unid.
Cangrejo Dorado de Jua															Unid.
Caracol Locate															Unid.
Caracol Palo Palo															Unid.
Caracol Picuyo															Unid.
Caracol Piquilhue															Unid.
Caracol Real o Gigante															Unid.
Caracol Rubio															Unid.
Caracol Tégula															Unid.
Caracol Trophon															Unid.

Caracol Trumulco																							Unid.	
Centolla																								Unid.
Centolla del Norte																								Unid.
Centollón																								Unid.
Centollón del Norte																								Unid.
Chitón																								Unid.
Cholga																								Unid.
Chorito																								Unid.
Choro Zapato																								Unid.
Culengue																								Unid.
Erizo																								Unid.
Gamba																								Unid.
Huepo																								Unid.
Jaiba																								Unid.
Jaiba Limón																								Unid.
Jaiba Marmola																								Unid.
Jaiba Mora																								Unid.
Jaiba Panchote																								Unid.
Jaiba Patuda																								Unid.
Jaiba Peluda																								Unid.
Jaiba Remadora																								Unid.
Jibia o Calamar Rojo																								Unid.
Juliana																								Unid.
Lapa																								Unid.
Lapa Bonete																								Unid.
Lapa Negra																								Unid.
Lapa Rosada																								Unid.
Loco																								Unid.
Macha																								Unid.
Navajuela																								Unid.
Ostión del Norte																								Unid.
Ostión del Sur																								Unid.
Ostión Patagónico																								Unid.
Ostra Chilena																								Unid.
Ostra del Pacífico																								Unid.
Pepino de Mar																								Unid.
Picoroco																								Unid.
Pulga Saltarina o Gambit																								Unid.
Pulpo																								Unid.
Pulpo del Sur																								Unid.
Taquilla																								Unid.
Tumbao																								Unid.
Chasca																								Kg

Chascón o Huiro Negro																				Kg	
Chicoria de Mar																					Kg
Cochayuyo																					Kg
Cotoni																					Kg
Huiro o Canutillo																					Kg
Huiro Palo																					Kg
Liquen Gomoso																					Kg
Luche																					Kg
Luga Cuchara																					Kg
Luga Luga																					Kg
Luga Negra																					Kg
Luga Roja																					Kg
Pelillo																					Kg
Piure																					Kg

Transecta N° 3

Sin presencia de recursos en la transecta

Recursos	Estado (S/J/A)	Censo (Transecta)	Cuadrantes (0,25 m ² c/u)										Unid.									
			01	02	03	04	05	06	07	08	09	10										
Almeja o Taca																						Unid.
Cangrejo Dorado de Jua																						Unid.
Caracol Locate																						Unid.
Caracol Palo Palo																						Unid.
Caracol Picuyo																						Unid.
Caracol Piquihue																						Unid.
Caracol Real o Gigante																						Unid.
Caracol Rubio																						Unid.
Caracol Téguila																						Unid.
Caracol Trophon																						Unid.
Caracol Trumulco																						Unid.
Centolla																						Unid.
Centolla del Norte																						Unid.
Centollón																						Unid.
Centollón del Norte																						Unid.
Chitón																						Unid.
Cholga																						Unid.
Chorito																						Unid.
Choro Zapato																						Unid.
Culengue																						Unid.
Erizo																						Unid.
Gamba																						Unid.
Huepo																						Unid.
Jaiba																						Unid.


Jaiba Limón															Unid.
Jaiba Marmola															Unid.
Jaiba Mora															Unid.
Jaiba Panchote															Unid.
Jaiba Patuda															Unid.
Jaiba Peñuda															Unid.
Jaiba Remadora															Unid.
Jibia o Calamar Rojo															Unid.
Juliana															Unid.
Lapa															Unid.
Lapa Bonete															Unid.
Lapa Negra															Unid.
Lapa Rosada															Unid.
Loco															Unid.
Macha															Unid.
Navajuela															Unid.
Ostión del Norte															Unid.
Ostión del Sur															Unid.
Ostión Patagónico															Unid.
Ostra Chilena															Unid.
Ostra del Pacífico															Unid.
Pepino de Mar															Unid.
Picoroco															Unid.
Pulga Saltarina o Gambit															Unid.
Pulpo															Unid.
Pulpo del Sur															Unid.
Taquilla															Unid.
Tumbao															Unid.
Chasca															Kg
Chascón o Huiro Negro															Kg
Chicoria de Mar															Kg
Cochayuyo															Kg
Cotoni															Kg
Huiro o Canutillo															Kg
Huiro Palo															Kg
Liquen Gomoso															Kg
Luche															Kg
Luga Cuchara															Kg
Luga Luga															Kg
Luga Negra															Kg
Luga Roja															Kg
Pelillo															Kg
Piure															Kg

Cultivo de Algas Tipo de Fondo:	Fondo Blando (conchuela, grava, arena, limo, arcilla):	_____	_____	%
	Fondo Semiduro (tertel, sedimento compactado):	_____	_____	%
	Fondo Duro (roca, bolones):	_____	_____	%


Nombre Inspector **Sergio Barraza Pacheco**

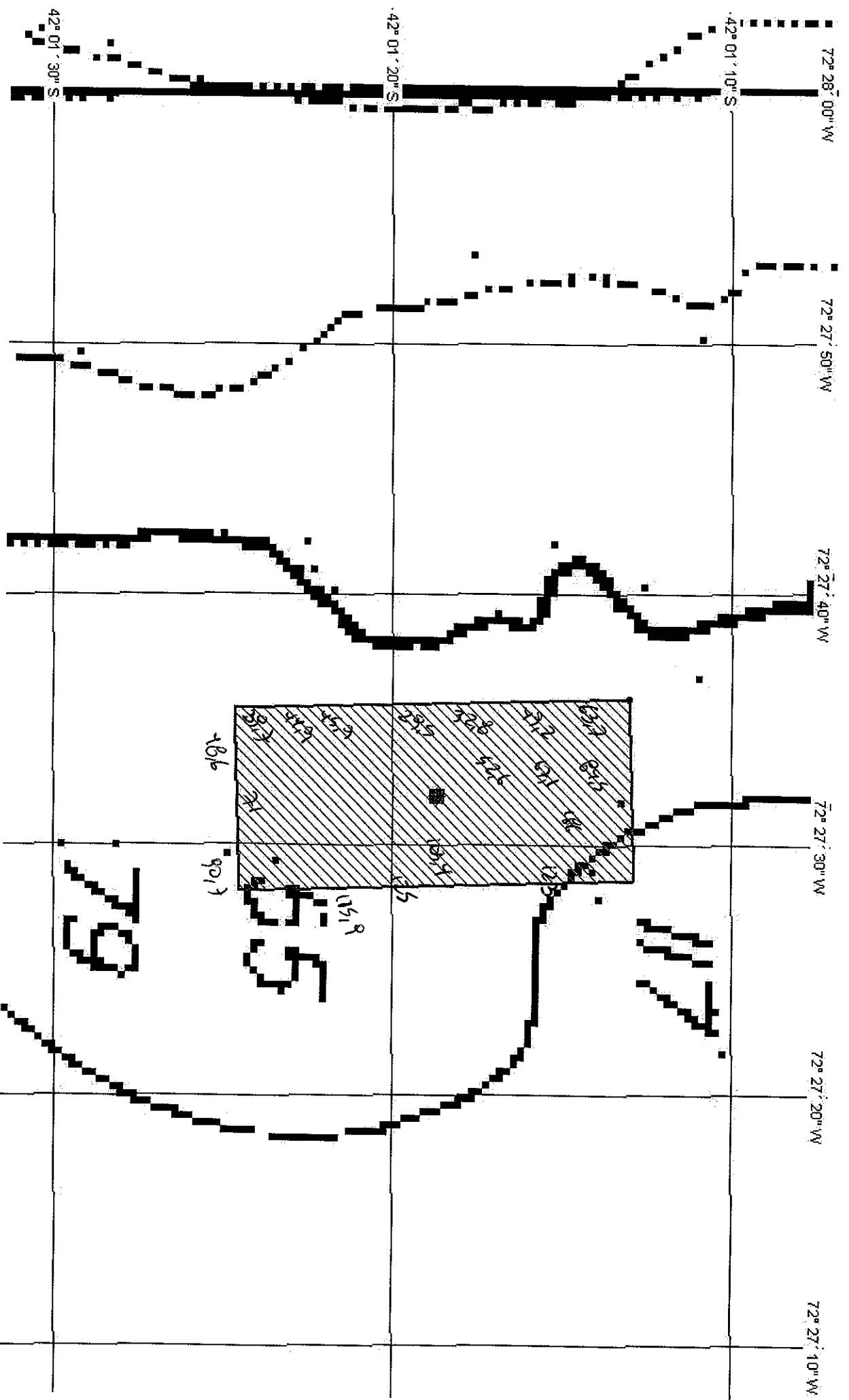
Nombre Capitán/Buzo *Merival Barraza*


Firma Inspector



Firma Capitán/Buzo







División de Acuicultura

**Informe análisis de presencia de Banco
Natural N° 256**

Pert	profundidad de análisis	especie indicada en informe	Especie o grupo a evaluar	m ² um (1)	m ² um (2)	m ² um (3)	m ² um (4)	m ² um (5)	m ² um (6)	m ² Promedio	frecuencia de ocurrencia UM Con Rec/UM totales	% area muestreable	IPBAN	IPBANMax	Evaluación
208101033	Hasta 30 m														NO EXISTE BANCO NATURAL

Obs:


JSQ/jsc

C.I. (Subpesca) N° 8736/14