

241-252
04/09

FORMULARIO DE RESULTADOS DE LA EVALUACION DIRECTA DE RECURSOS HIDROBIOLOGICOS BENTONICOS

| | |
|----------------------------------|--|
| Solicitud N° 211101044 | Solicitante MALDONADO SCHWENCKE, JOSE ELIJIO |
|----------------------------------|--|

| | | |
|--------|----------------|----------------------------------|
| Región | Comuna | Area o Localidad |
| Décima | Cochamó | Esto. Reloncaví, Cascajal |

| | | | | |
|-------------------|--------------|--------------|-------------|------------------|
| Fecha | Hora Inicio | 10:31 | Embarcación | Fellduph. |
| 19-04-2017 | Hora Término | 10:38 | CB | 8571 |

Carta DPC-210 Area 05,98 Hás

| | Vértice | Latitud | Longitud |
|---|---------|------------------|------------------|
| Coordenadas Geográficas Carta DPC-210 : | A | 41° 37' 12,77" S | 72° 19' 57,30" O |
| | B | 41° 37' 12,56" S | 72° 19' 48,67" O |
| | C | 41° 37' 22,26" S | 72° 19' 48,27" O |
| | D | 41° 37' 22,46" S | 72° 19' 56,89" O |

Observaciones (Anotar situaciones u observaciones que expliquen o refuercen la inspección realizada)



Superficie muestreable aprox. : 0 (%)

| | | | |
|---------------------|----------------------|--|--|
| Hora de la Medición | Ajuste de Marea (mt) | Prof. Máxima | Prof. Mínima |
| 10:31 | 0,4 | >200 Observ. >200 Ajustada | 141 Observ. 141,4 Ajustada |

Posición geográfica de los extremos de la Unidad de Muestreo (boyerines).

| | Inicio | | | | Término | | | |
|----------------|-------------|--|--------------|--|-------------|--|--------------|--|
| | Latitud (S) | | Longitud (O) | | Latitud (S) | | Longitud (O) | |
| Transecta N° 1 | | | | | | | | |
| Transecta N° 2 | | | | | | | | |
| Transecta N° 3 | | | | | | | | |


Solicitud 211101044; Campaña 2013

- 768
22/03/12

| | | | | |
|------------------------------------|--|-------|-------|---|
| Cultivo de Algas Tipo de Fondo: | Fondo Blando (conchuela, grava, arena, limo, arcilla): | _____ | _____ | % |
| | Fondo Semiduro (tertel, sedimento compactado): | _____ | _____ | % |
| | Fondo Duro (roca, bolones): | _____ | _____ | % |

Nombre Inspector **Sergio Barraza Pacheco**

Firma Inspector



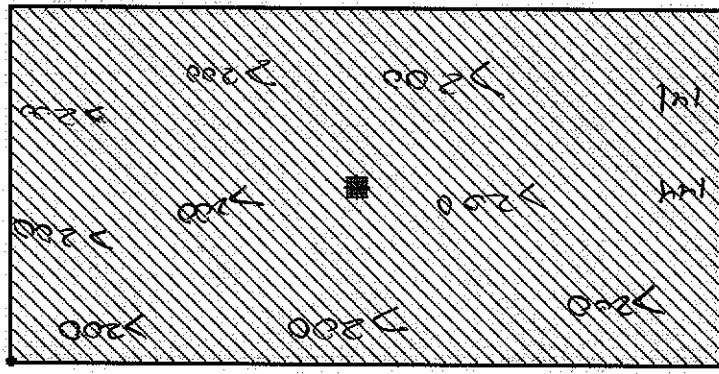
Nombre Capitán/Buzo **Comercial J. J. J.**

Firma Capitán/Buzo







Handwritten text, possibly a title or description, which is mostly illegible due to the low resolution of the scan.



Handwritten number '129' located to the right of the rectangular diagram.





División de Acuicultura

Informe UTS N° 241
Fecha: 04 de septiembre de 2014
Análisis de presencia de Banco Natural

| Pert | profundidad de análisis | especie indicada en informe | Especie o grupo a evaluar | m ² um (1) | m ² um (2) | m ² Promedio | frecuencia de ocurrencia UM Con Rec/UM totales | % area muestreable | IPBAN | IPBANMax | Evaluación |
|-----------|-------------------------|-----------------------------|---------------------------|-----------------------|-----------------------|-------------------------|--|--------------------|-------|----------|--------------------|
| 211101044 | hasta 30 m | | | | | | | | | | No se bucea |

Observaciones: Según Informe de Inspección en Terreno realizado por Semapesca, el sector presenta profundidades mayores a 30 metros por lo que no es posible bucear en el sector.

dcv
 DCV/dcv
 C.I. (Subpesca) N° 8780/14