

FORMULARIO DE RESULTADOS DE LA EVALUACION DIRECTA DE
RECURSOS HIDROBIOLOGICOS BENTONICOS



Solicitud N° 210100010	Solicitante MAINSTREAM CHILE S.A.
---------------------------	--------------------------------------

Región	Comuna	Area o Localidad
Décima	Chaitén	Est. Comau, Pta. El Cajón E

Fecha	Hora Inicio	Embarcación
17-04-2014	16:15	Hellalajah.
	Hora Término	CB
	16:21	8571.

Carta Shoa 7340 Area 06,61 Hás

	Vértice	Latitud	Longitud
Coordenadas Geográficas Carta Shoa 7340 :	A	42° 14' 30,38" S	72° 29' 57,73" O
	B	42° 14' 34,62" S	72° 29' 44,50" O
	C	42° 14' 40,57" S	72° 29' 47,95" O
	D	42° 14' 36,33" S	72° 30' 01,19" O

Observaciones (Anotar situaciones u observaciones que expliquen o refuercen la inspección realizada)

Superficie muestreable aprox. : 0 (%)

Hora de la Medición	Ajuste de Marea (mt)	Prof. Máxima	Prof. Mínima
16:15	-	7300 Observ. - Ajustada	7300 Observ. - Ajustada

Posición geográfica de los extremos de la Unidad de Muestreo (boyerines).

	Inicio				Término			
	Latitud (S)		Longitud (O)		Latitud (S)		Longitud (O)	
Transecta N° 1								
Transecta N° 2								
Transecta N° 3								

Cultivo de Algas Tipo de Fondo:	Fondo Blando (conchuela, grava, arena, limo, arcilla):	_____	_____	%
	Fondo Semiduro (tertel, sedimento compactado):	_____	_____	%
	Fondo Duro (roca, bolones):	_____	_____	%


Nombre Inspector **Sergio Barraza Pacheco**

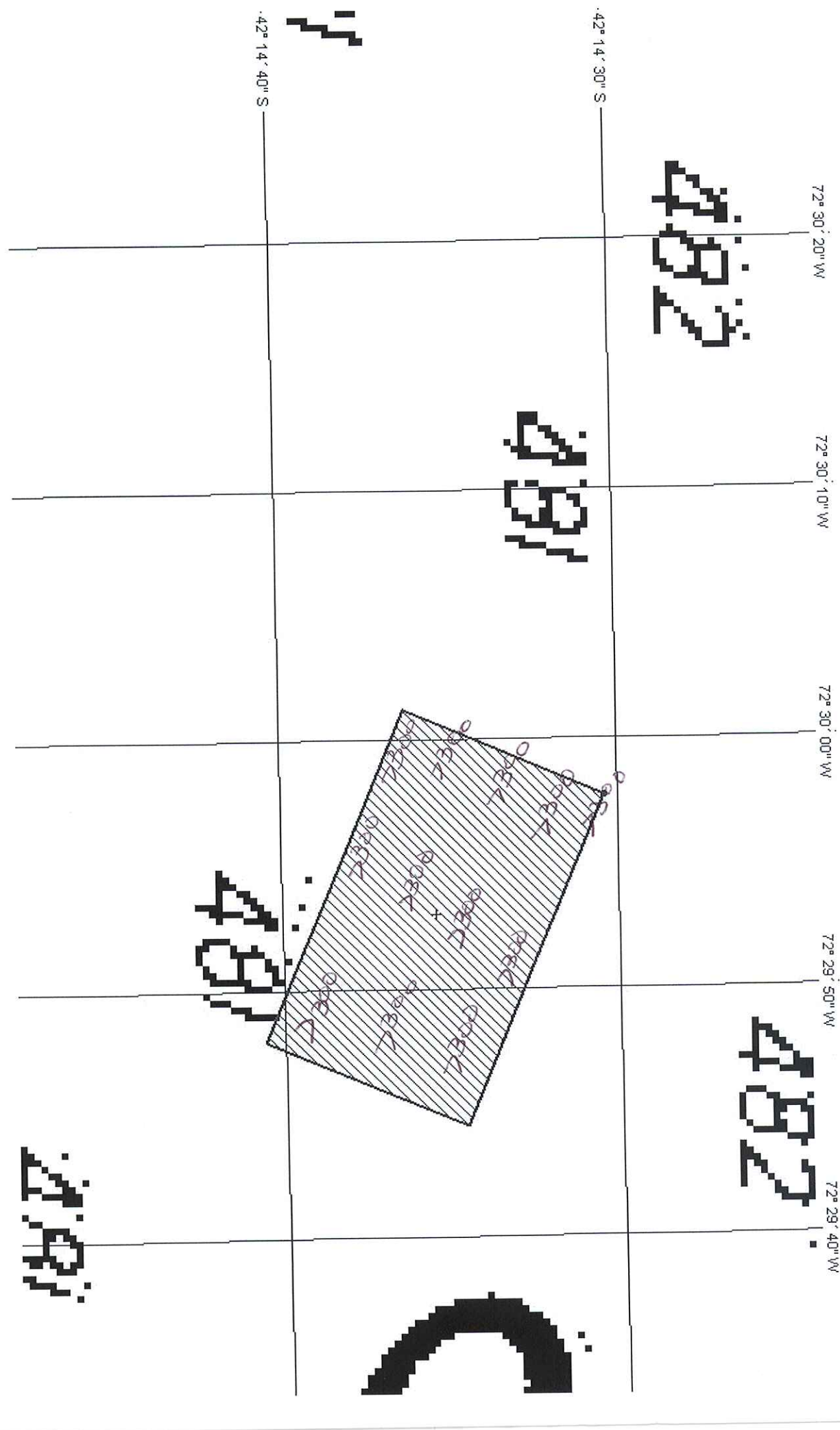
Nombre Capitán/Buzo

Firma Inspector



Firma Capitán/Buzo





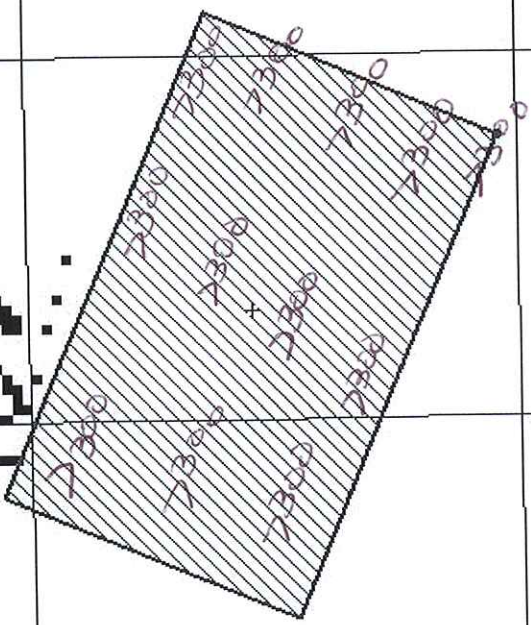
482

481

482

481

482



42° 14' 40" S

42° 14' 30" S

72° 30' 20" W

72° 30' 10" W

72° 30' 00" W

72° 29' 50" W

72° 29' 40" W

División de Acuicultura

INFORME TECNICO (UTS) N° 160
FECHA: 22-08-2014

Análisis de presencia de Banco Natural

Pert	profundidad de análisis	especie indicada en informe	Especie o grupo a evaluar	m ² um (1)	m ² um (2)	m ² Promedio	frecuencia de ocurrencia UM Con Rec/UM totales	% area muestreable	IPBAN	IPBANMax	Evaluación
210100010	Hasta 30 mts										NO SE BUCEO

Observaciones: El sector solicitado presenta profundidades mayores a 30 mts. Conforme a los antecedentes existentes, no se verifica la existencia de Bancos Naturales en el sector.

CAN
CHA/cha
C.I. N° 8746/14