



**Formulario de resultados de la evaluación directa  
de recursos hidrobiológicos bentónicos**

Presencia de Recursos

Profundidad

Solicitud N° <b>211110019</b>		Sector <b>7</b>		Solicitante <b>SALMONES CUPQUELAN S.A.</b>	
Región <b>XI</b>		Comuna <b>AYSEN</b>		Área o Localidad <b>ESTERO CUQPUELAN, SUROESTE PUNTA CERNA</b>	
Fecha <b>06-06-2014</b>	Hora Inicio <b>14:59</b>	Hora Termino <b>15:07</b>		Embarcación <b>CB</b>	<b>RIOMAR CA 3073</b>
Carta <b>8900</b>		Área (Há) <b>3,5</b>			

**Coordenadas geograficas Carta Shoa 8900**

Vértice	Latitud	Longitud
A	46° 18' 19,00"	73° 34' 38,09"
B	46° 18' 15,13"	73° 34' 22,72"
C	46° 18' 18,18"	73° 34' 21,12"
D	46° 18' 22,05"	73° 34' 36,50"

**Coordenadas geograficas Datum WGS - 84**

Vértice	Latitud	Longitud
A	46° 18' 18,51"	73° 34' 38,54"
B	46° 18' 14,64"	73° 34' 23,17"
C	46° 18' 17,68"	73° 34' 21,57"
D	46° 18' 21,55"	73° 34' 36,95"

Observaciones (Anotar situaciones u Observaciones que expliquen o refuercen la inspección realizada)

• NO SE REALIZA BUCEO YA QUE LA PROFUNDIDADES DE LA SOLICITUD SOBREPASAN LOS 30 METROS.

Superficie Muestreable aprox:  %



Hora de la Medición	Ajuste de Marea (mt)	Prof. Máxima		Prof. Mínima	
		(Observada;	Ajustada)	(Observada;	Ajustada)
14:59	0,2	109,7	109,5	47,8	47,6

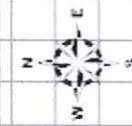
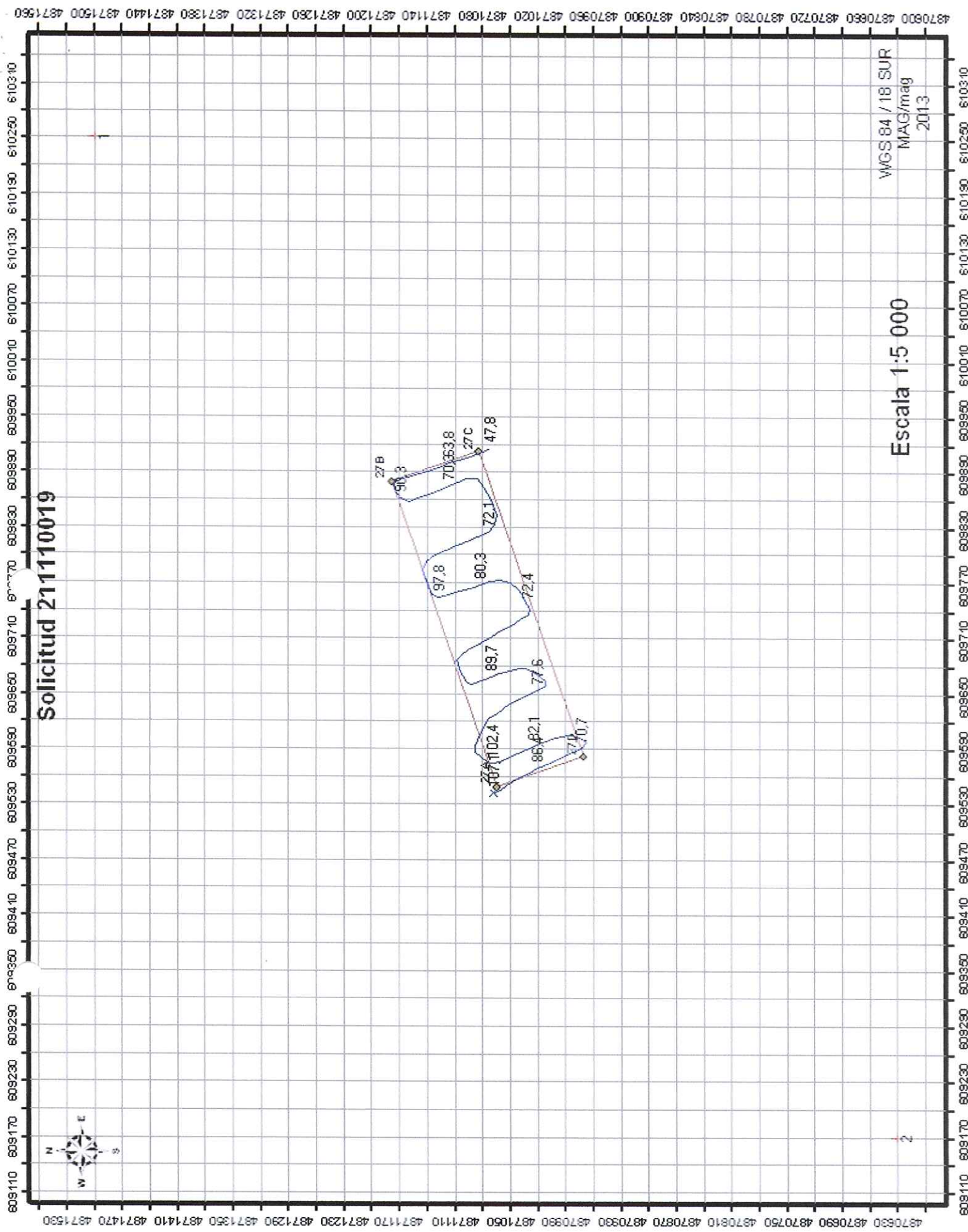
Posición geográfica de los extremos de las Unidades de Muestreo (boyerines)


	Inicio		Termino	
	Latitud	Longitud	Latitud	Longitud
Transecta N°1	<input type="text"/>	<input type="text"/>	<input type="text"/>	<input type="text"/>
Transecta N°2	<input type="text"/>	<input type="text"/>	<input type="text"/>	<input type="text"/>
Transecta N°3	<input type="text"/>	<input type="text"/>	<input type="text"/>	<input type="text"/>
Transecta N°4	<input type="text"/>	<input type="text"/>	<input type="text"/>	<input type="text"/>

Nota: Debe incorporar adjunto de archivo digital de la posición de la solicitud de concesión de acuicultura con su batimetría e incorporar la posición de las unidades de muestreo.



Nombre Inspector CYNTHIA PILAR AGÜERO NEGRÓN	Nombre Capitán /Buzo ALEJANDRO BARRIENTOS ALVAREZ
Firma Inspector 	Firma Capitán 
Nombre Inspector MARIA ELENA OYARZUN ALMENDRA	
Firma Inspector 	





**División de Acuicultura**

**INFORME TECNICO (UTS) N° 110  
FECHA: 20-06-2014**

**Análisis de presencia de Banco Natural**

Pert	profundidad de análisis	especie indicada en informe	Especie o grupo a evaluar	m <sup>2</sup> um (1)	m <sup>2</sup> um (2)	m <sup>2</sup> Promedio	frecuencia de ocurrencia UM Con Rec/UM totales	% area muestreable	IPBAN	IPBANMax	Evaluación
211110019 Sector 7	Hasta 30 mts										NO SE BUCEO

Observaciones: El sector solicitado presenta profundidades mayores a 30 mts. Conforme a los antecedentes existentes, no se verifica la existencia de Bancos Naturales en el sector.

CHA/cha  
C.I. N° 6698/14

ORD/DAP/Nº 043269 /

ANT. ORD/DAP/Nº 33558 de  
09/12/2012

MAT. Complementa informes de  
inspecciones de banco natural que  
indica

16 JUN 2014

**DE : JEFE DEPTO. ADMINISTRACION PESQUERA  
SERVICIO NACIONAL DE PESCA Y ACUICULTURA**

**A : JEFE DEPTO. ACUICULTURA  
SUBSECRETARIA DE PESCA**

Complementando lo informado por ANT., adjunto envío a Ud. las fichas de inspección de 6 solicitudes de Relocalización:

- 210110075 sector 1
- 211110019 sector 1
- 211110019 sector 2
- 211110019 sector 3
- 211110019 sector 4
- 211110019 sector 7

Cabe señalar que las inspecciones se realizaron entre el 03/06/14 y 08/16/14, no teniendo impedimentos para acceder a los sectores antes mencionados.

Saluda Atentamente a Ud.



**LEONARDO NÚÑEZ MONTANER**  
JEFE DEPTO. ADMINISTRACION PESQUERA  
SERVICIO NACIONAL DE PESCA Y ACUICULTURA

  
LNM/GES  
DISTRIBUCIÓN

- Subsecretaría de Pesca y Acuicultura
- Depto. Administración Pesquera
- Oficina de Partes

