



**Formulario de resultados de la evaluación directa
de recursos hidrobiológicos bentónicos**

Presencia de Recursos

Profundidad

Solicitud N° 211110019		Sector 3		Solicitante SALMONES CUPQUELAN S.A.	
Región XI		Comuna AYSEN		Área o Localidad ESTERO CUQPUELAN, NORTE ISLA BARRIOS	
Fecha 07-06-2014	Hora Inicio 9:01	Hora Termino 9:15		Embarcación CB	RIOMAR CA 3073
Carta 8900		Área (Há) 4,0			

Coordenadas geograficas Carta Shoa 8900

Vértice	Latitud	Longitud
A	46° 12' 17,31"	73° 33' 56,44"
B	46° 12' 13,00"	73° 33' 38,84"
C	46° 12' 16,06"	73° 33' 37,29"
D	46° 12' 20,36"	73° 33' 54,89"

Coordenadas geograficas Datum WGS - 84

Vértice	Latitud	Longitud
A	46° 12' 09,58" ✓	73° 33' 36,98" ✓
B	46° 12' 05,27" ✓	73° 33' 19,38" ✓
C	46° 12' 08,32" ✓	73° 33' 17,83" ✓
D	46° 12' 12,64" ✓	73° 33' 35,43" ✓

Observaciones (Anotar situaciones u Observaciones que expliquen o refuercen la inspección realizada)

• NO SE REALIZA BUCEO YA QUE LA PROFUNDIDADES DE LA SOLICITUD SOBREPASAN LOS 30 METROS.

Superficie Muestreable aprox: ‰




Hora de la Medición	Ajuste de Marea (mt)	Prof. Máxima		Prof. Mínima	
		(Observada;	Ajustada)	(Observada;	Ajustada)
9:01	-0,1	184,1	184	48,3	48,2

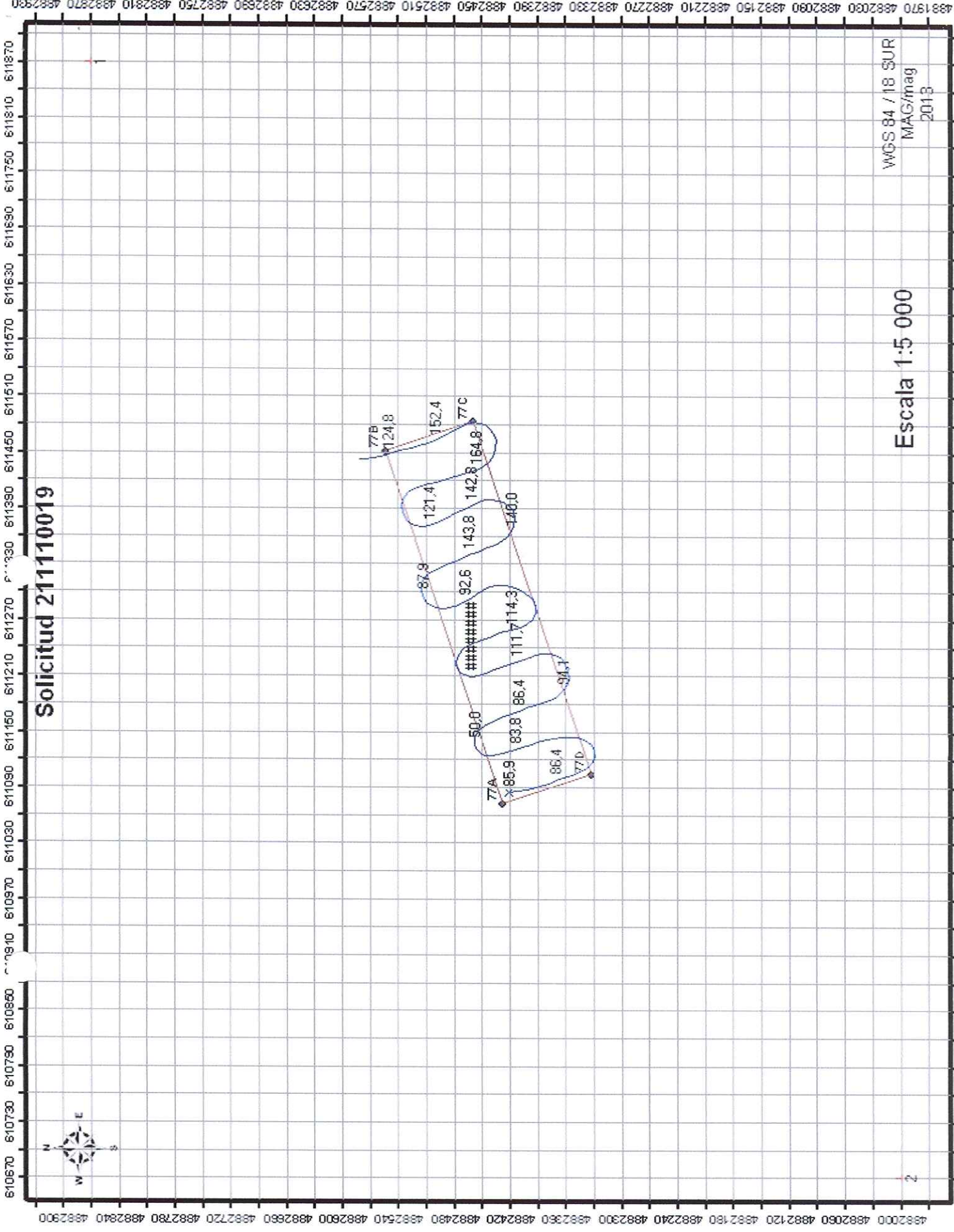
Posición geográfica de los extremos de las Unidades de Muestreo (boyerines)

	Inicio		Termino	
	Latitud	Longitud	Latitud	Longitud
Transecta N°1	<input type="text"/>	<input type="text"/>	<input type="text"/>	<input type="text"/>
Transecta N°2	<input type="text"/>	<input type="text"/>	<input type="text"/>	<input type="text"/>
Transecta N°3	<input type="text"/>	<input type="text"/>	<input type="text"/>	<input type="text"/>
Transecta N°4	<input type="text"/>	<input type="text"/>	<input type="text"/>	<input type="text"/>

Nota: Debe incorporar adjunto de archivo digital de la posición de la solicitud de concesión de acuicultura con su batimetría e incorporar la posición de las unidades de muestreo.




Nombre Inspector CYNTHIA PILAR AGÜERO NEGRÓN	Nombre Capitán /Buzo ALEJANDRO BARRIENTOS ALVAREZ
Firma Inspector 	Firma Capitán 
Nombre Inspector MARIA ELENA OYARZUN ALMENDRA	
Firma Inspector 	



4882000 4882050 4882100 4882150 4882200 4882250 4882300 4882350 4882400 4882450 4882500 4882550 4882600 4882650 4882700 4882750 4882800 4882850 4882900

610670 610730 610790 610850 610910 610970 611030 611090 611150 611210 611270 611330 611390 611450 611510 611570 611630 611690 611750 611810 611870



División de Acuicultura

**INFORME TECNICO (UTS) N° 108
FECHA: 20-06-2014**

Análisis de presencia de Banco Natural

Pert	profundidad de análisis	especie indicada en informe	Especie o grupo a evaluar	m ² um (1)	m ² um (2)	m ² Promedio	frecuencia de ocurrencia UM Con Rec/UM totales	% area muestreable	IPBAN	IPBANMax	Evaluación
21110019 Sector 3	Hasta 30 mts										NO SE BUCEO

Observaciones: El sector solicitado presenta profundidades mayores a 30 mts. Conforme a los antecedentes existentes, no se verifica la existencia de Bancos Naturales en el sector.

CHA
CHA/cha
C.I. N° 6698/14

ORD/DAP/Nº 043269 /

ANT. ORD/DAP/Nº 33558 de
09/12/2012

MAT. Complementa informes de
inspecciones de banco natural que
indica

16 JUN 2014

**DE : JEFE DEPTO. ADMINISTRACION PESQUERA
SERVICIO NACIONAL DE PESCA Y ACUICULTURA**

**A : JEFE DEPTO. ACUICULTURA
SUBSECRETARIA DE PESCA**

Complementando lo informado por ANT., adjunto envío a Ud. las fichas de inspección de 6 solicitudes de Relocalización:

- 210110075 sector 1
- 211110019 sector 1
- 211110019 sector 2
- 211110019 sector 3
- 211110019 sector 4
- 211110019 sector 7

Cabe señalar que las inspecciones se realizaron entre el 03/06/14 y 08/16/14, no teniendo impedimentos para acceder a los sectores antes mencionados.

Saluda Atentamente a Ud.



LEONARDO NUÑEZ MONTANER
JEFE DEPTO. ADMINISTRACION PESQUERA
SERVICIO NACIONAL DE PESCA Y ACUICULTURA


LNM/GES
DISTRIBUCIÓN

- Subsecretaría de Pesca y Acuicultura
- Depto. Administración Pesquera
- Oficina de Partes

