

Formulario de resultados de la evaluación directa de recursos hidrobiológicos bentónicos

Solicitud N° 2010095 ✓	Solicitante Empresas Agua Chile S.A. ✓			
Región Aysén ✓	Comuna Aysén ✓	Área o Localidad Isla Fitz Roy ✓		
Fecha 13/11/12	Hora Inicio 16:00	Embarcación Chungango		
	Hora Terminó 17:00	CB 7087		
Vértice	Latitud	Longitud	Carta 8640 ✓	
A	45° 47' 7,304"	73° 56' 22,113"	Área (Há) 4,49 ✓	
B	45° 47' 2,443"	73° 56' 14,380"		
C	45° 47' 7,262"	73° 56' 8,190"		
D	45° 47' 12,124"	73° 56' 15,923"		
Observaciones (Anotar situaciones u observaciones que expliquen o refuercen la inspección realizada)				
Superficie muestreable aprox: <u>100</u> (%) ✓				
Hora de la Medición 16:00	Ajuste de Marea (mt) -0,23	Prof. Máxima (Observada; Ajustada) 29 ; 23,77	Prof. Mínima (Observada; Ajustada) 17 ; 16,77	
Posición geográfica de los extremos de las Unidades de Muestreo (boyerines)				
	Latitud	Longitud	Latitud	Longitud
Transecta N°1	45° 47' 5,3"	73° 56' 15,9"	45° 47' 4"	73° 56' 15"
Transecta N°2	45° 47' 7,8"	73° 56' 14,2"	45° 47' 11"	73° 56' 12,3"
Transecta N°3	_____	_____	_____	_____
Transecta N°4	_____	_____	_____	_____

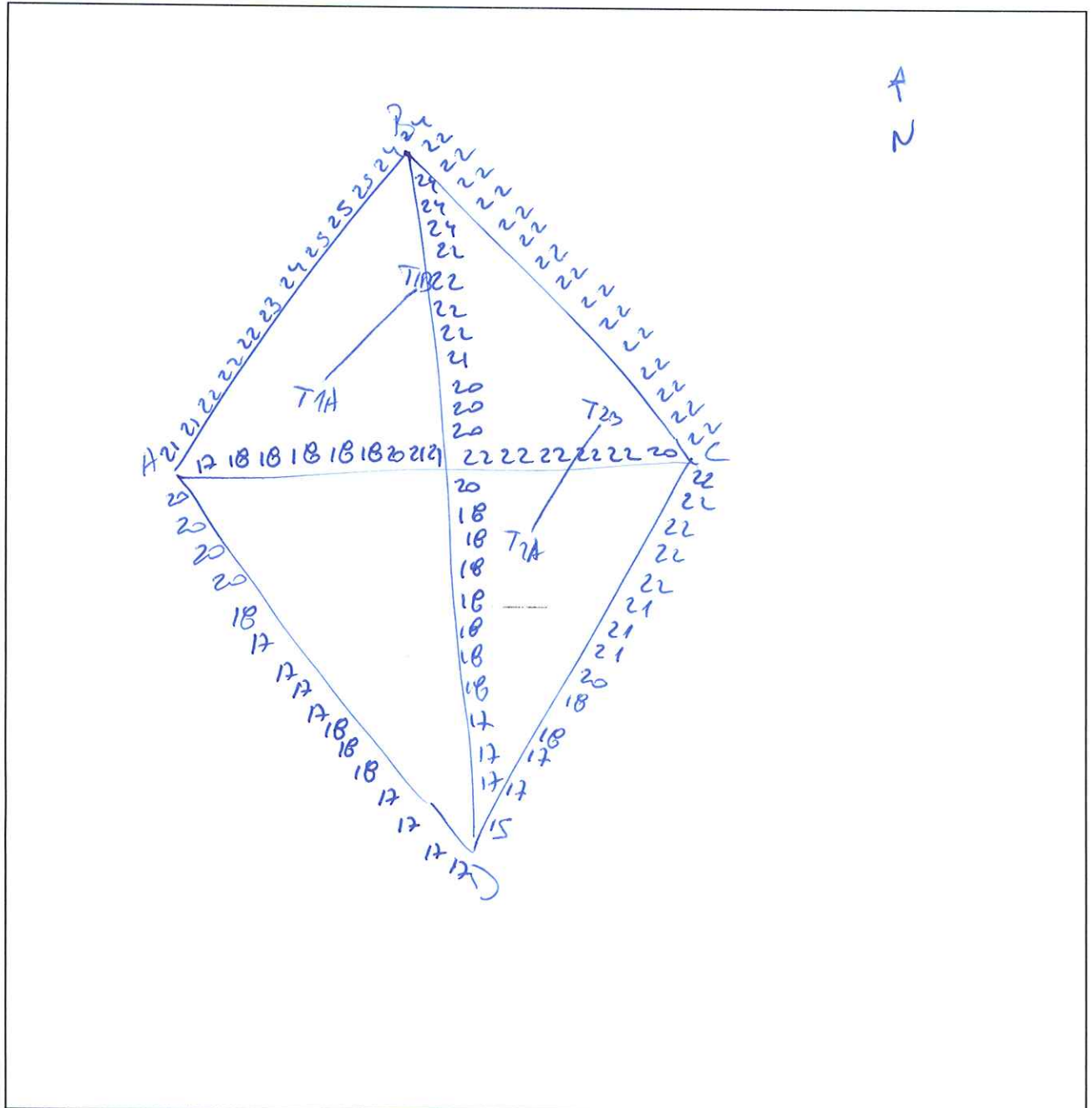
Nota: Debe incorporar adjunto de archivo digital de la posición de la solicitud de concesión de acuicultura con su batimetría e incorporar la posición de las unidades de muestreo.

gambita														
Erizo	<i>Loxechinus albus</i>													
Pepino de mar	<i>Athyonidium chilensis</i>													
Piure	<i>Pyura chilensis</i>													

Tipo de Fondo:		Fondo Blando (conchuela, grava, arena, limo arcilla)	<u>100</u> %
		Fondo Semiduro (tertel, sedimento compacto)	_____ %
		Fondo Duro (roca, bolones)	_____ %
Nombre Inspector	Jorge Barrios Delgado Depto. Administración Pesquera Sermapesca - Aysén		Nombre Capitán/Buzo
Firma Inspector			Firma Capitán/Buzo
			

Solicitud 2000095

Fecha 13/1/12



ORD/DAP/N° 00016149

ANT. ORD/XI/ N° 922 de 29.06.2012

MAT. Remite resultados de inspecciones para verificación de profundidades y presencia de recursos de solicitudes de concesiones de acuicultura de la XI región.

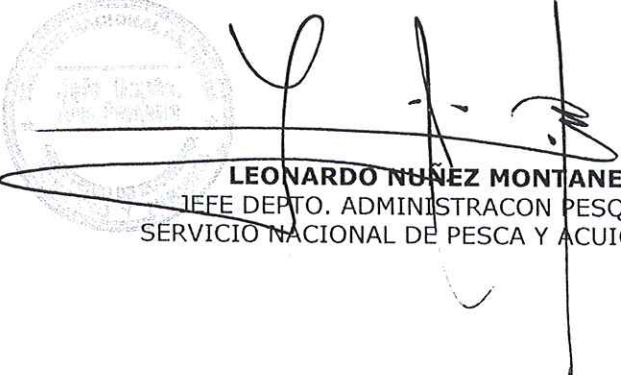
VALPARAISO, **13 DIC 2012**

DE : JEFE DEPTO. ADMINISTRACION PESQUERA

**A : JEFE DEPTO. ACUICULTURA
SUBSECRETARIA DE PESCA Y ACUICULTURA**

Con objeto de complementar lo informado para solicitudes de concesiones de acuicultura de la XI Región, adjunto remito a Ud. los resultados de inspecciones de terreno para verificación de profundidades y presencia de recursos de los sectores asociados a 23 solicitudes (identificadas en nómina de oficio de ANT. adjunto).


Saluda Atentamente a Ud.


LEONARDO NÚÑEZ MONTANER
JEFE DEPTO. ADMINISTRACION PESQUERA
SERVICIO NACIONAL DE PESCA Y ACUICULTURA


LMN/GES
DISTRIBUCIÓN

- Subsecretaría de Pesca y Acuicultura
- Depto. Administración Pesquera
- Oficina de Partes





División de Acuicultura

**INFORME TECNICO (UTS) N° 104
FECHA: 27-05-2014**

Análisis de presencia de Banco Natural

Pert	profundidad de análisis	especie indicada en informe	Especie o grupo a evaluar	m ² um (1)	m ² um (2)	m ² Promedio	frecuencia de ocurrencia UM Con Rec/UM totales	% area muestreable	IPBAN	IPBANMax	Evaluación
210110095	Hasta 30 mts										NO EXISTE BANCO NATURAL

Observaciones: Mediante Resolución (SUBPESCA) N° 387 de 2014, se modifica la Resolución (SUBPESCA) N° 2353 de 2010 y N° 2474 de 2010, en el cual se elimina del listado de IPBANMax y el formulario el recurso hidrobiológico Jaiba, en todas sus especies.

CHA
CHA/cha
C.I. N° 15856/12