


Am dea



### INFORME DE INSPECCION DE TERRENO PARA VERIFICACION DE

Presencia de Recursos  Profundidad  Tipo de fondo

SOLICITUD N° 207111270	SOLICITANTE: Madia Lorena Pacheco Pacheco.
---------------------------	---

REGION XI	COMUNA Moaín	AREA O LOCALIDAD Canal Dnewim, Sector Oeste Isla Luz.
--------------	-----------------	--

FECHA 17-11-09	HORA INICIO 12:00 HORA TERMINO 12:40	EMBARCACION YATE CHUNGUNGO MAT RBO-22
-------------------	---	--

COORDENADAS	LATITUD	LONGITUD	CARTA N°
E	45° 29' 01,39"	74° 05' 19,93"	842
F	45° 29' 08,59"	74° 05' 14,61"	
G	45° 29' 19,64"	74° 05' 26,61"	
H	45° 29' 16,59"	74° 05' 25,03"	

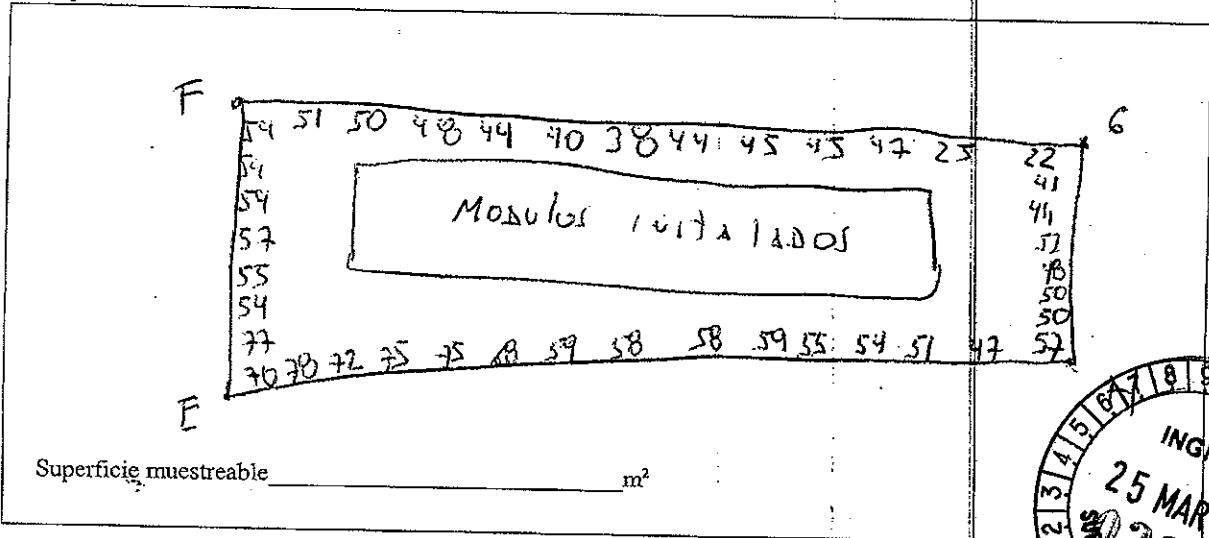
AREA: 9,57 Hús.

Piama

Hora de la medición: \_\_\_\_\_

PROFUNDIDAD MAXIMA :  PROFUNDIDAD MINIMA :

Dibujar (a mano alzada) la forma del sector solicitado. En dicho croquis, anotar la ubicación y valores de las profundidades registradas. Asimismo, ubicación de las Unidades de Muestreo y de los cuadrantes, cuando corresponda.



PRESENCIA DE RECURSO: NO  SI

TRANSECTA	LARGO DE TRANSECTA	ESPECIES PRESENTES	Nº EJEMPLARES	Nº CUADRANTE	ESPECIES PRESENTES	Nº EJEMPLARES (m <sup>2</sup> )
1	_____ m	_____	_____	1	_____	_____
		_____	_____	2	_____	_____
		_____	_____	3	_____	_____
		_____	_____	4	_____	_____
		_____	_____	5	_____	_____
		_____	_____	6	_____	_____
		_____	_____	7	_____	_____
		_____	_____	8	_____	_____
		_____	_____	9	_____	_____
		_____	_____	10	_____	_____
DENSIDAD DE EJEMPLARES POR M <sup>2</sup>						
ESPECIE		DENSIDAD				
_____	_____	_____	_____			
_____	_____	_____	_____			
_____	_____	_____	_____			
2	_____ m	_____	_____	1	_____	_____
		_____	_____	2	_____	_____
		_____	_____	3	_____	_____
		_____	_____	4	_____	_____
		_____	_____	5	_____	_____
		_____	_____	6	_____	_____
		_____	_____	7	_____	_____
		_____	_____	8	_____	_____
		_____	_____	9	_____	_____
		_____	_____	10	_____	_____
DENSIDAD DE EJEMPLARES POR M <sup>2</sup>						
ESPECIE		DENSIDAD				
_____	_____	_____	_____			
_____	_____	_____	_____			
_____	_____	_____	_____			

REPETIR ESTE CUADRO CUANTAS VESES SEA NECESARIO

**Cultivo de Algas**

Tipo de fondo: \_\_\_\_\_ Porcentaje de cobertura \_\_\_\_\_

Fondo blando (conchuela, grava, arena, limo, arcilla): \_\_\_\_\_

Fondo Semi-duro (tertel, sedimento compactado): \_\_\_\_\_


Fondo duro (roca, bolones): \_\_\_\_\_

**OBSERVACIONES** (Anotar situaciones u observaciones que expliquen o refuercen la inspección realizada)

NO SE BUZO POR PROFUNDIDAD

NOMBRE/FIRMA INSPECTOR: Cristian B. Torres A

NOMBRE/FIRMA CAPITAN/BUZO: \_\_\_\_\_



**División de Acuicultura**

**Informe análisis de presencia de Banco Natural**

Pert	profundidad de análisis	especie indicada en informe	Especie o grupo a evaluar	m <sup>2</sup> um (1)	m <sup>2</sup> um (2)	m <sup>2</sup> um (3)	m <sup>2</sup> Promedio	frecuencia de ocurrencia UM Con Rec/UM totales	% area muestreable	IPBAN	IPBANMax	Evaluación
20711270	hasta 20 m											<b>No se buceo</b>

Observaciones: El sector solicitado presenta profundidades mayores a 20 metros.

DCV/dcv  
C.I. (Subpesca) N°3091/10.