



**Formulario de resultados de la evaluación directa de recursos
hidrobiológico bentónicos**

Presencia de Recursos Profundidad Accidente Geográfico Tipo de Fondo

Solicitud N° 212122033	Solicitante LANDES FISH FARMING S.A.
----------------------------------	--

Región XII	Comuna Natales	Area o Localidad ISLA CHATHAM SECTOR 3
----------------------	--------------------------	--

Fecha 08-Sep-13	Hora Inicio 16:55	Embarcación Explorador Patagonia II
	Hora Término 17:10	CB 3399

Carta	Shoa 10350 (Datum SAD69)	Area	08.00 Hás
		Vértice	Latitud
			Longitud
Coordenadas Geográficas Carta Shoa 10350 :		A	50° 48' 05.76" S
		B	74° 18' 18.62" O
		C	50° 48' 05.70" S
		D	74° 18' 08.41" O
			50° 48' 18.65" S
			74° 18' 08.22" O
			50° 48' 18.71" S
			74° 18' 18.43" O

Observaciones (Anotar situaciones u observaciones que expliquen o refuercen la inspección realizada)

SE ADJUNTA:

- Plano escala 1:5000 con track de navegación y batimetría
- Listado batimétrico del track en área solicitada

Superficie muestreable aprox. : _____ %

Hora de la Medición 16:55	Ajuste de Marea (mt) -1,6	Prof. Máxima 117,6 Observ.	116,0 Ajustada	Prof. Mínima 83,7 Observ.	82,1 Ajustada
-------------------------------------	-------------------------------------	---	--------------------------	--	-------------------------





Solicitud 212122033; Campaña 1-2013

Posición geográfica de los extremos de las unidades de Muestreo (boyerines)

	Latitud	Longitud	Latitud	Longitud
Transecta N°1	_____	_____	_____	_____
Transecta N°2	_____	_____	_____	_____
Transecta N°3	_____	_____	_____	_____
Transecta N°4	_____	_____	_____	_____

Nombre Inspector Maritza Acuña Guerrero

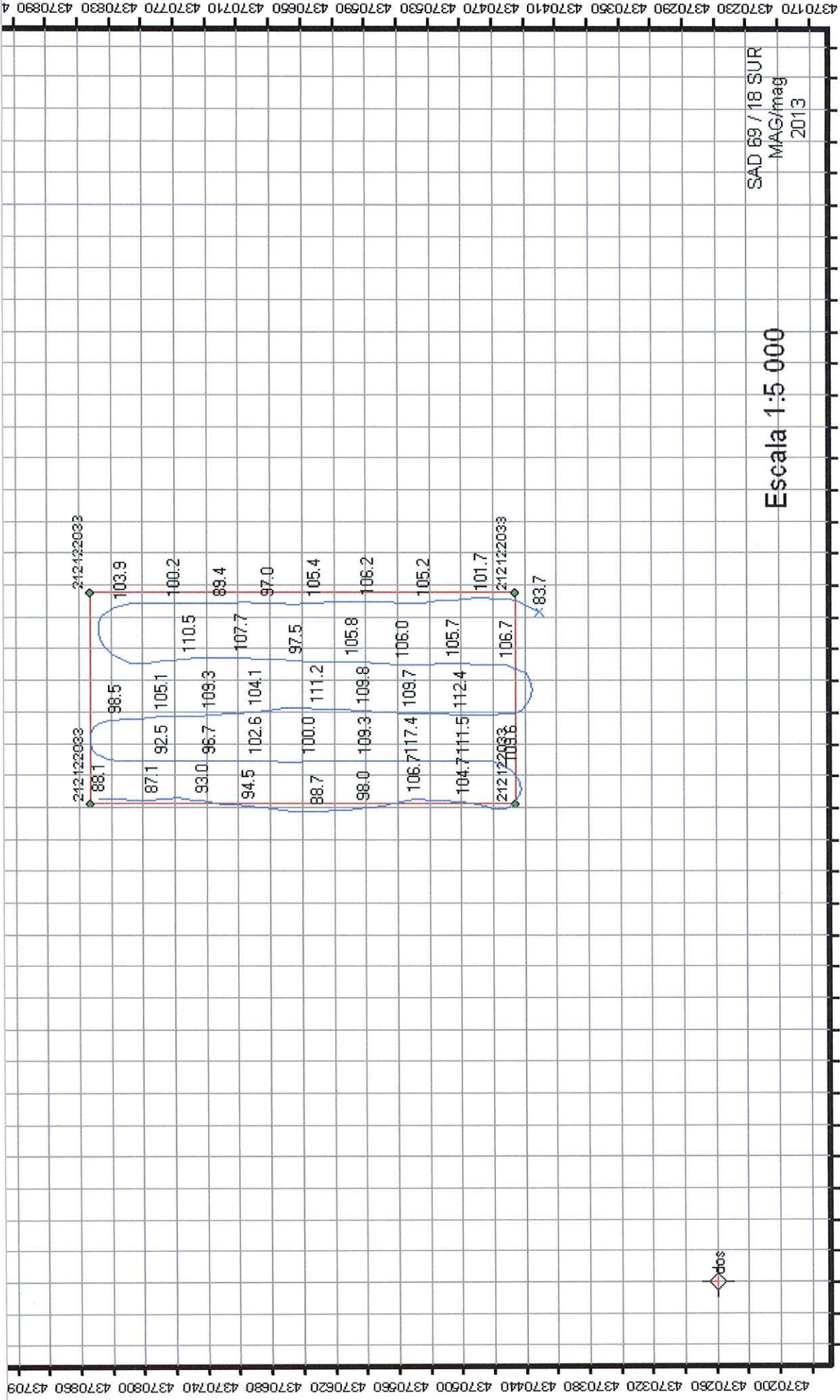
Nombre Capitán/Buzo Hector Díaz 27-12-14

Firma Inspector 
 Humberto, Roberto G.
 Nicolás M
 Subpesca

 Humberto Vásquez J.

Firma Capitán/Buzo 

SOLICITUD 212122033

Fecha 07/09/2013 Hora Inicio Batimetría 16:55, Hora Término 17:10



e 1:5000



División de Acuicultura

**INFORME TECNICO (UTS) N° 294
FECHA: 21-11-2013**

Análisis de presencia de Banco Natural

Pert	profundidad de análisis hasta 30 m	especie indicada en informe	Especie o grupo a evaluar	m ² um (1)	m ² um (2)	m ² Promedio	frecuencia de ocurrencia UM Con Rec/UM totales	% area muestreable	IPBAN	IPBANMax	Evaluación
212122033	hasta 30 m										NO SE BUCEO

Observaciones: El sector solicitado presenta profundidades mayores a 30 mts. Conforme a los antecedentes existentes, no se verifica la existencia de Bancos Naturales en el sector.


 CHA/cha
 C.I. N° 14068/13