



**Formulario de resultados de la evaluación directa de recursos
hidrobiológico bentónicos**

Presencia de Recursos Profundidad Accidente Geográfico Tipo de Fondo

Solicitud N° 212122032	Solicitante LANDES FISH FARMING S.A.
----------------------------------	--

Región XII	Comuna Natales	Area o Localidad ISLA CHATAM SECTOR 2
----------------------	--------------------------	---

Fecha 08-Sep-13	Hora Inicio 08:35	Embarcación Explorador Patagonia II
	Hora Término 08:50	CB 3399

Carta	Shoa 10350 (Datum SAD69)	Area	08.00 Hás
		Vértice	Latitud
			Longitud
Coordenadas Geográficas Carta Shoa 10350 :		A	50° 48' 05.76" S
		B	50° 48' 05.70" S
		C	50° 48' 18.65" S
		D	50° 48' 18.71" S
			74° 18' 18.62" O
			74° 18' 08.41" O
			74° 18' 08.22" O
			74° 18' 18.43" O

Observaciones (Anotar situaciones u observaciones que expliquen o refuercen la inspección realizada)

SE ADJUNTA:
- Plano escala 1:5000 con TRACK DE NAVEGACION Y BATIMETRIA
- LISTADO BATIMETRICO DE TRACK EN AREA SOLICITADA.

Superficie muestreable aprox. : _____ %

Hora de la Medición 08:35	Ajuste de Marea (mt) -0,7	Prof. Máxima 78,4 Observ.	77,7 Ajustada	Prof. Mínima 62,8 Observ.	62,1 Ajustada
-------------------------------------	-------------------------------------	--	-------------------------	--	-------------------------



Posición geográfica de los extremos de las unidades de Muestreo (boyerines)



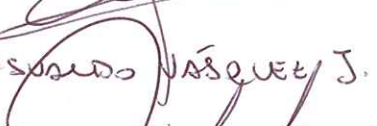
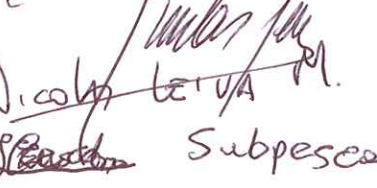
	Latitud	Longitud	Latitud	Longitud
Transecta N°1	_____	_____	_____	_____
Transecta N°2	_____	_____	_____	_____
Transecta N°3	_____	_____	_____	_____
Transecta N°4	_____	_____	_____	_____


Nombre Inspector Maritza Acuña Guerrero

Nombre Capitán/Buzo Hector Díaz 7.967.2874

Firma Inspector

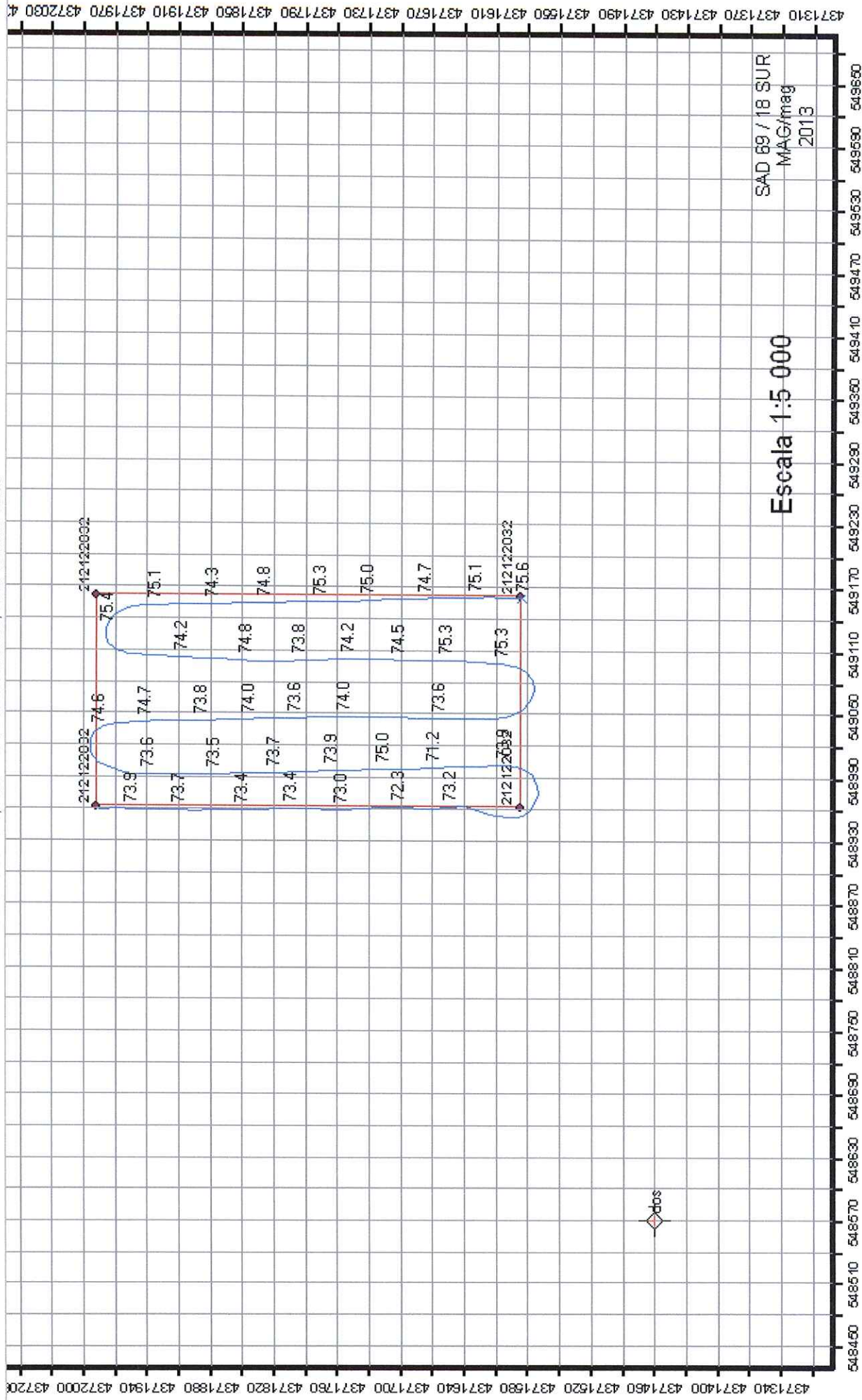
Firma Capitán/Buzo


Humberto Prooyte.

Osvaldo Nasquey J.

Nicolás Letua M.

Subpesca



Solicitud 212122032

Fecha 08/09/2013, Hora Inicio Batimetría 08:35, Hora Término 08:50



SAD 89 / 18 SUR
MAG/mag
2013

Escala 1:5000

e 1:5000



División de Acuicultura

**INFORME TECNICO (UTS) N° 295
FECHA: 21-11-2013**

Análisis de presencia de Banco Natural

Pert	profundidad de análisis hasta 30 m	especie indicada en informe	Especie o grupo a evaluar	m ² um (1)	m ² um (2)	m ² Promedio	frecuencia de ocurrencia UM Con Rec/UM totales	% area muestreable	IPBAN	IPBANMax	Evaluación
212122032											NO SE BUCEO

Observaciones: El sector solicitado presenta profundidades mayores a 30 mts. Conforme a los antecedentes existentes, no se verifica la existencia de Bancos Naturales en el sector.

CHA/cha
C.I. N° 14069/13